



MESTO NITRA

Materiál na rokovanie Mestského zastupiteľstva v Nitre

Predkladateľ:	Mgr. Martin Horák, prednosta MsÚ Nitra
Číslo materiálu:	291/2023
Názov materiálu:	Návrh operačného plánu zimnej údržby miestnych ciest na území mesta Nitra na obdobie zimnej sezóny 2023 - 2024
Spracovateľ:	Ing. Ján Koprda, dočasne poverený funkciou vedúci Strediska mestských služieb
Napísal:	Ing. Ján Koprda, dočasne poverený funkciou vedúci Strediska mestských služieb
Prizvať:	Ing. Ján Koprda, dočasne poverený funkciou vedúci Strediska mestských služieb
Dátum rokovania MZ:	19. 10. 2023
Dátum vyhotovenia:	02. 10. 2023

Návrh na uznesenie:	Mestské zastupiteľstvo v Nitre p r e r o k o v a l o Návrh operačného plánu zimnej údržby miestnych ciest na území mesta Nitra na obdobie zimnej sezóny 2023 - 2024 o d p o r ú č a Mestskému zastupiteľstvu v Nitre schváliť Operačný plán zimnej údržby miestnych ciest na území mesta Nitra na obdobie zimnej sezóny 2023 - 2024 podľa predloženého návrhu
----------------------------	---

Podpis predkladateľa:	
------------------------------	--



OPERAČNÝ PLÁN
ZIMNEJ ÚDRŽBY MIESTNYCH CIEST
NA ÚZEMÍ MESTA NITRY NA OBDOBIE ZIMNEJ SEZÓNY
2023 - 2024

Vypracoval:

Ing. Ján Koprda dočasne poverený výkonom funkcie vedúci Strediska mestských služieb

OBSAH

1 Úvod.....	3
2 Základné pojmy.....	4
3 Organizačné riadenie zimnej údržby miestnych ciest.....	8
3.1 Zloženie mestského operačného štábu.....	8
3.2 Dispečerská služba.....	9
3.3 Situačné stupne.....	10
3.4 Organizácia riadenia zimnej údržby.....	13
4 Vecné zabezpečenie.....	14
4.1 Údržba miestnych ciest.....	14
4.1.1 Stavebné zásahy v cestných pozemkoch MC počas zimnej údržby.....	14
4.1.2 Zodpovednosť za škodu – dopravné nehody.....	15
4.1.3 Zoznam miestnych ciest s obmedzenou údržbou (bez chemického posypu).....	15
4.2 Pracovné postupy.....	18
4.3 Stanovenie podmienok pre zásahy.....	23
4.4 Zmluvní partneri.....	23
4.5 Stroje a mechanizmy.....	24
4.6 Pohonné hmoty, materiál a náradie.....	25
4.7 Zápis výkonov v denníku dispečera.....	25
4.8 Rozdelenie pracovníkov na ručné čistenie.....	25
4.8.1 Mosty a lávky pre peších – chodníky.....	26
4.8.2 Zastávky mestskej hromadnej dopravy.....	27
4.8.3 Schodiská.....	29
4.9 Plán strojovej zimnej údržby chodníkov v meste Nitra.....	32
5 Kontrola zjazdnosti.....	33
6 Rozmiestnenie kontajnerov s posypovým materiálom.....	34
7 Rajonizácia zimnej údržby.....	37
7.1 Rozdelenie miestnych ciest do I. poradia dôležitosti.....	37
7.2 Rozdelenie miestnych ciest do II. poradia dôležitosti.....	53
7.3 Rozdelenie miestnych ciest do III. poradia dôležitosti.....	55
7.4 Rozdelenie techniky podľa jednotlivých kategórií miestnych ciest.....	56
8 Prílohy.....	57
8.1 Správcovia ciest na území mesta Nitry.....	57
9 Dôvodová správa.....	59

1 ÚVOD

Jednou z najdôležitejších úloh správcu miestnych ciest v meste Nitra je zabezpečenie činnosti zimnej údržby, ktorá je nevyhnutná pre zabezpečenie plynulosti a bezpečnosti cestnej dopravy počas zimného obdobia t. j. **zmierňovanie** bežných klimatických podmienok a **zmierňovanie** mimoriadnych klimatických podmienok (kalamitné stavy).

Pre samotnú organizáciu, materiálnu a technickú prípravu zimnej údržby, operatívnosť dispečerskej služby a pre jej vlastný výkon zohľadňujúci efektívne vynakladanie finančných prostriedkov je mestom Nitra spracovaný tento „*Operačný plán zimnej údržby miestnych ciest na území Mesta Nitry na obdobie zimnej sezóny 2023/2024*“, ktorý vychádza zo základných práv a povinností príslušných zákonných noriem.

Organizačná a technická príprava zimnej údržby a jej samotný výkon sú zabezpečované v zmysle zákona č. 135/1961 o pozemných komunikáciách (cestný zákon) v znení neskorších predpisov, doplnkov, ktoré zároveň vytvárajú organizačné a technické podmienky pre zabezpečenie zjazdnosti ciest a schodnosti chodníkov aj pri veľmi sťažených klimatických podmienkach zimného obdobia a technických podmienok Ministerstva dopravy a výstavby SR pod označením TP 8/2013 „Prehliadky, údržba a opravy cestných ciest. Diaľnice, rýchlostné cesty a cesty“, technických podmienok Ministerstva dopravy a výstavby SR TP 039/2022 „Používanie posypových materiálov na zimnú údržbu pozemných komunikácií“.

Najvýznamnejšou zmenou zákona č. 135/1961 o pozemných komunikáciách (cestný zákon) v znení neskorších predpisov s účinnosťou 20.05.2018 je vypustenie doterajšej povinnosti odstraňovať závady v schodnosti chodníkov prilahlých k nehnuteľnosti, ktorá sa nachádza v súvisle zastavanom území a hraničí s cestou alebo miestnou cestou, pokiaľ tieto závady vznikli znečistením, poľadovicou alebo snehom, pričom túto povinnosť doteraz mali vlastníci, správcovia alebo užívatelia nehnuteľností (doterajší § 9 ods. 2 zákona o pozemných komunikáciách). Taktiež sa vypúšťa ustanovenie § 9a ods. 4, podľa ktorého vlastníci, správcovia alebo užívatelia nehnuteľností, ktoré v súvisle zastavanom území hraničia s cestou alebo miestnou komunikáciou, zodpovedali za škody, ktorých príčinou boli závady v schodnosti na prilahlých chodníkoch, ktoré vznikli znečistením, poľadovicou alebo snehom a neboli bez priesťahov odstránené.

Podľa § 9 ods. 2 zákona o pozemných komunikáciách už platí, že závady v schodnosti miestnych ciest určených pre chodcov alebo v schodnosti chodníkov sú bez priesťahov povinní odstraňovať správcovia miestnych ciest.

Operačný plán zimnej údržby rieši nasadenie síl a prostriedkov **pre zmierňovanie** bežných klimatických podmienok a **pre zmierňovanie** mimoriadnych klimatických podmienok (kalamitné stavy).

2 ZÁKLADNÉ POJMY

- **Operačný plán zimnej služby** - jeden zo základných dokumentov organizácie činností pri zabezpečovaní zimnej služby v zimnom období.
- **Zimná údržba (ďalej ZÚ)** - súhrn riadiacich a výkonných činností, ktorými sa zabezpečuje zjazdnosť (schodnosť) pozemných komunikácií (verejných plôch) v zimnom období, zmierňovanie závad v zjazdnosti (schodnosti) spôsobených zimnými poveternostnými a klimatickými podmienkami.
- **Zimne obdobie** - obdobie začínajúce od **15.11.** a končiace **15.03.** nasledujúceho roku. V prípade potreby v závislosti od aktuálnych poveternostných podmienok v období pred **15.11.** a po **15.03.** bude pohotovostná služba vykonávaná len so súhlasom mestského operačného štábu.
- **Zjazdnosť miestnych ciest** - stav ciest, ktorý umožňuje bezpečnú jazdu motorových i nemotorových vozidiel prispôbenú dopravno-technickému a stavebnému stavu týchto ciest, poveternostným podmienkam a ďalším okolnostiam, ktoré môže vodič predvídať.
- **Závady v zjazdnosti** - zmeny spôsobené vonkajšími vplyvmi, ktoré nemôže vodič predvídať ani pri jazde prispôbenej stavebnému stavu cesty, poveternostným podmienkam, vlastnostiam vozidla a nákladu, vlastným schopnostiam a iným zjavným okolnostiam. Závadami v zjazdnosti sú najmä:
 - ojedinelé výtlky, výmoly a hrboly v inak vyhovujúcom povrchu súvislého povrchu vozovky, nevhodne uložený udržiavací materiál, spadnuté stromy a kamene, poškodené dopravné značky, poškodené kanálové poklopy a iné prekážky, ak sa na ne predpísaným spôsobom neupozorňuje,
 - znečistenie vozovky, poškodené vozovky a iné závady, spôsobené užívateľmi cesty alebo prevádzkovateľmi činností ciest,
 - ojedinelé miesta s poľadovicou, ktorá vznikla námrazou, zamrzaním stekajúcej vody na vozovku z okolia alebo vôd stojacich na vozovke v dôsledku zlej funkcie zariadenia k odvodňovaniu ciest.

Závady v zjazdnosti sa odstraňujú zimnou údržbou len na miestnych ciest (úsekoch) určených pre zimnú údržbu.

- **Schodnosť ciest určených pre chodcov** – je stav ciest, ktorý umožňuje bezpečnú chôdzu prispôbenú ich stavebnému stavu, poveternostným podmienkam a ďalším okolnostiam, ktoré môže chodec predvídať.
- **Nezjazdný úsek** je taký úsek pozemnej cesty, kde stav vozovky, najmä jej šmykľavosť alebo snehová vrstva na vozovke, neumožňuje jej bezpečný prejazd.

Stredisko mestských služieb

Referát správy a opravy miestnych ciest

- **Neprejazdný úsek** je úsek pozemnej cesty, v ktorom sú prekážky neumožňujúce prejazd vozidiel (napríklad zosuvy svahov na vozovku, uviaznuté alebo nesprávne odstavené vozidlá, tiež úsek zatarasený takýmito vozidlami). Za prekážku znemožňujúcu prejazd sa považuje aj snehová vrstva nad 10 cm.
- **Zmierňovanie závad v zjazdnosti** zahrňuje predovšetkým tieto činnosti – technologické výkony:
 - posyp inertnými materiálmi, chemickými, alebo zmiešanými materiálmi na zmierňovanie vplyvu vzniknutej námrazy, poľadovice, alebo utlačenej snehovej vrstvy,
 - pluhovanie, frézovanie, prípadne nasadenie ďalších mechanizmov na odstránenie snehových vrstiev.
- **Poveternostné podmienky**, ktoré môžu podstatne zhoršiť zjazdnosť ciest alebo môžu spôsobiť nezjazdnosť ciest, resp. ich úsekov, prípadne schodnosť cesty sú najmä:
 - Fujavice a intenzívne dlhodobé sneženie.
 - Vznik súvislej poľadovice pri poklese teplôt a pri vyššej vlhkosti vzduchu.
 - Mrznúci dážď a mrznúce mrholenie, ...
- **Prehliadky – kontroly ciest v zimnom období** vykonáva službukonajúci dispečer s cieľom zistenia stavu zjazdnosti a to v pravidelnom režime alebo pri mimoriadnom zhoršení počasia.
- **Zmierňovanie závad schodnosti chodníkov** - je činnosť organizácie zabezpečujúcej ZÚ na peších chodníkoch. Odstraňovanie závad sa vykonáva čistením od snehu, náľadia a posypom.
- **Bežný stav** je stav, keď zmierňovanie následkov poveternostných podmienok na zjazdnosť pozemných ciest (sneženie, mrznúce mrholenie, odstraňovanie prekážok a pod.) sa darí priebežne zabezpečovať v režime a rozsahu podľa schváleného operačného plánu bez obmedzenia prevádzky pozemných ciest.
- **Bežné podmienky** v zimnom období sú pri teplote vzduchu a vozoviek maximálne do -7°C a pri snehových zrážkach alebo daždi a sile rýchlosti vetra, ktoré nespôsobujú ohrozenie bezpečnosti a plynulosti cestnej premávky na pozemných ciest. V bežných podmienkach správca pozemnej cesty riadi výkony zimnej údržby podľa operačného plánu, pričom údržbu vykonáva v úsekoch podľa poradia dôležitosti vlastnými a zmluvne zabezpečenými mechanizačnými prostriedkami (zmluvná mechanizácia).
- **Mimoriadna situácia** je obdobie ohrozenia alebo obdobie pôsobenia následkov na život, na zdravie alebo na majetok – vyhlásená podľa zákona č.42/1994 Z. z. o civilnej ochrane obyvateľstva v znení neskorších predpisov, počas ktorej sú vykonávané opatrenia na

Stredisko mestských služieb

Referát správy a opravy miestnych ciest

znižovanie rizík ohrozenia alebo postupy a činnosti na odstraňovanie následkov mimoriadnej udalosti.

- **Mimoriadnou udalosťou** sa rozumie:
 - Živelná pohroma, pri ktorej dôjde k nežiaducemu uvoľneniu kumulovaných energií alebo hmôt v dôsledku nepriaznivého pôsobenia prírodných síl, pri ktorej môžu pôsobiť nebezpečné látky alebo pôsobia ničivé faktory, ktoré majú negatívny vplyv na život, zdravie alebo majetok. Živelné pohromy sú najmä povodne a záplavy, prietrže mračien a krupobitia, požiare, víchrice, zosuvy pôdy, snehové kalamity a lavíny, rozsiahle námrazy a zemetrasenia.
 - Havária, ktorá spôsobí odchýlku od ustáleného stavu, v dôsledku čoho dôjde k úniku nebezpečných látok alebo k pôsobeniu iných ničivých faktorov, ktoré majú vplyv na život, zdravie alebo majetok.
 - Katastrofa, pri ktorej dôjde k narastaniu ničivých faktorov a ich následnej kumulácii v dôsledku živelnej pohromy a havárie.
- **Mimoriadny stav** je stav, pri ktorom nie je možné zabezpečiť odstránenie alebo zmiernenie závad v zjazdnosti a plynulosti cestnej premávky spôsobené zhoršenými poveternostnými podmienkami pri nasadení kapacít určených schváleným operačným plánom. Pri tomto stave, ktorý vznikne pri dlhšie trvajúcich snehových zrážkach, silnom vetre, ktorý vytvára snehové jazyky a záveje, pri mrznúcom mrhnutí alebo daždi, keď sa na pozemných ciest vytvárajú také prekážky, ktoré nie je možné bezpečne obísť a možnosti pracovných kapacít, technickej vybavenosti podľa schváleného operačného plánu nie je možné zabezpečiť priebežné odstraňovanie závad v zjazdnosti pozemných ciest.

Podľa rozsahu a vplyvu pôsobenia uvedených negatívnych javov na cestnú sieť sa stanovujú stupne kalamitnej situácie, ktoré určujú spôsob ich vyhlasovania, ako aj postup v týchto nepriaznivých situáciách:

1. Situačný stupeň (I. kalamitný stupeň)

V mimoriadnych poveternostných podmienkach, keď nie je možné zabezpečiť zjazdnosť ciest v stanovenom poradí podľa operačného plánu, vyhlasuje vedúci mestského operačného štábu na návrh vedúceho zimnej údržby „I. kalamitný stupeň“, aktivuje nasadenie zmluvnej mechanizácie II. poradia dôležitosti, pričom zabezpečuje údržbu operatívne podľa potreby (bez zohľadnenia dôležitosti a poradia dôležitosti určeného operačným plánom). Vyhlásenie I. kalamitného stupňa oznamuje vedúci mestského operačného štábu.

2. Situačný stupeň (II. kalamitný stupeň)

V prípade, že zjazdnosť ciest nemožno zabezpečiť ani plným nasadením zmluvnej mechanizácie, vyhlasuje primátor mesta Nitra II. kalamitný stupeň na základe odporúčania vedúceho mestského operačného štábu najneskôr do 6 hod. od vyhlásenia I. kalamitného stupňa, pričom riadenie zimnej služby preberá mestský operačný štáb.

3. Situačný stupeň (stav živeľnej pohromy)

Je vyhlásený Okresným úradom, alebo vyššími štátnymi orgánmi a správcovia ciest plnia úlohy podľa príslušných platných zákonov. Okresný úrad koordinuje súčinnosť všetkých štátnych orgánov a obcí v okrese počas ohrozenia života, alebo zdravia občanov, alebo majetku v dôsledku živeľnej pohromy, ktorej pôsobenie, alebo následky nie je možné likvidovať prostriedkami a silami štátnych orgánov, obcí a iných právnických osôb, alebo občanov.

Počas trvania uvedených udalostí je prednosta Okresného úradu oprávnený ukladať úlohy a vydávať príkazy vedúcim štátnych orgánov, starostom obcí štatutárnym orgánom právnických osôb i jednotlivým občanom, ktoré smerujú k zamedzeniu pôsobenia, alebo k odstráneniu následkov uvedených udalostí, alebo k ochrane osôb alebo majetku.

3 ORGANIZAČNÉ RIADENIE ZIMNEJ UDRŽBY MIESTNYCH CIEST

Zimnú údržbu na miestnych ciest mesta Nitra zabezpečuje Mesto Nitra, Stredisko mestských služieb (ďalej len SMS) v súlade s operačným plánom ZÚ a podľa rozhodnutí mestského operačného štábu ZÚ v kalamitných situáciách, ktorého účinnosť podlieha schváleniu mestského zastupiteľstva Mesta Nitry.

Zimnú údržbu na peších chodníkoch v súlade s operačným plánom ZÚ zabezpečuje Mesto Nitra, SMS, ktorého účinnosť podlieha schváleniu mestského zastupiteľstva Mesta Nitry.

3.1 Zloženie mestského operačného štábu

Meno	Funkcia	Adresa zamestnávateľa	Tel. číslo	Tel. číslo
Mgr. Martin Horák	vedúci	Mestský úrad Nitra		0911167896
Ing. Ján Koprda	člen	Mestský úrad Nitra		0914352841
Pplk. Mgr. Tomáš Gábel	člen	KDI Nitra		0961301111
Mgr. Erik Duchoň	člen	Mestská polícia	037/ 6922555	0915892822
Vladimír Šimko	člen	Transdev Morava s.r.o.		0903996613
Ing. Ladislav Peniaško	člen	NKS s.r.o., Nitra	037/ 6516210	0902999577
Ing. Karol Slávik	člen	Okresný úrad Nitra, odbor CDaPK	037/ 6549367	0917937383

3.2 Dispečerská služba

Dispečerská služba sa vykonáva nepretržite v období od začatia až do ukončenia zimnej údržby t. j. od 15.11. do 15.03. v dennej aj nočnej dobe, ako aj v dňoch pracovného pokoja a cez štátne sviatky.

Povinnosti pracovníkov dispečingu:

- a) Dispečer je povinný pri nástupe do zamestnania oboznámiť sa s priebehom predchádzajúcej služby podľa záznamov v denníku zimnej služby (najmä informácie, pokyny, inštrukcie ako aj upozornenia týkajúce sa počasia, mimoriadne udalosti, výstrahy o zmene počasia vrátane informácií od občanov).
- b) Dispečer vyhodnocuje zjazdnosť ciest na základe vlastného pozorovania pri výjazdoch, alebo výjazdoch a hlásení ostatných zamestnancov zúčastňujúcich sa zimnej údržby, hlásení príslušníkov policajného zboru, pracovníkov pravidelnej autobusovej dopravy a ostatných hlásení a informácií. Tieto hlásenia je povinný chronologicky evidovať v denníku zimnej údržby.
- c) Pri zhoršení meteorologickej situácii a očakávaní trvalého sneženia, nebezpečenstva tvorby poľadovice alebo iných udalostí majúcich vplyv na zjazdnosť ciest, dispečer zabezpečuje pohotovosť vlastných a zmluvne zabezpečených mechanizmov.
- d) Kontroluje pripravenosť mechanizmov na výjazd resp. vydáva ďalšie pokyny na plynulý chod zimnej služby (napr. k naloženiu posypového materiálu, k striedaniu zmien, k prednostnému nasadeniu do výkonu, opravu techniky, objednanie náhradnej techniky od externých zmluvných partnerov a pod.).
- e) Vydáva príkaz na výkon zimnej služby s určením lokality zásahu (okruh, cesta a pod.) a technológie údržby (druh práce). Tieto príkazy eviduje v denníku zimnej služby.
- f) Zodpovedá v priebehu služby za výkon zimnej údržby v rozsahu, ktorý stanovuje OPZP.
- g) Všetky mimoriadne udalosti, pokyny, príkazy a nariadenia chronologicky zaznamenáva v knihe dispečera a bezodkladne o nich informuje vedúceho zimnej údržby alebo ním povereného pracovníka.
- h) O dôležitých skutočnostiach informuje priameho nadriadeného.
- i) Dispečer je oprávnený opustiť pracovisko určené na výkon iba v prípade, ak zabezpečí kvalifikované zastupovanie počas svojej neprítomnosti. Zastupujúceho zamestnanca poučí o základných povinnostiach dispečera.

Stredisko mestských služieb

Referát správy a opravy miestnych ciest

Za organizačné, materiálne a technické zabezpečenie zimnej služby zodpovedá SMS v zložení:

Meno	Tel. číslo
Ing. Ján Koprda	0914352841
Alexander Košičár	0914352840
Martin Daniš	0914352819
Rudolf Látečka	0914352829
Drahomír Gabrhel	0948504623
Pavol Hamza	0914352838

Za zjazdnosť ciest v rámci časových limitov zodpovedajú dispečeri SMS:

Meno	Tel. číslo
Martin Daniš	0914352819
Alexander Košičár	0914352840
Rudolf Látečka	0914352829
Drahomír Gabrhel	0948504623

Zastupujúci dispečeri SMS, podľa potreby:

- Pavol Hamza

Sídlom dispečingu je areál Služby Nitra, Janka Kráľa č. 122, t. č. 0914 352 806.

3.3 Situačné stupne

Operačný plán na rok 2023/2024 vychádza z organizačných opatrení pre tieto predpokladané situácie:

3.3.1 Bežné zimné podmienky

Bežné zimné podmienky pri ktorých sa vykonáva zimná údržba v meste podľa poradia dôležitosti prostredníctvom vlastnej mechanizácie a v prípade potreby s pomocou zmluvných mechanizmov.

Nastáva pri:

- očakávanej zvýšenej zrážkovej činnosti, mrznúcom mrhnutí, mrznúcom daždi, pri snežení so zosilnením vetra (podľa meteorologickej predpovede), ktoré majú vplyv na zjazdnosť pozemných komunikácií,
- zvýšenom výskyte takých závad v zjazdnosti spôsobených vplyvmi počasia, ktoré nemôže vodič predvídať,

- šmykľavosti na pozemných ciest v ojedinelých miestach spôsobenej námrazou, zamrznutím stekajúcej vody z okolia alebo vody stojacej na vozovke a pod..

3.3.1.1 Bežný stav

Stav, keď zmiernovanie následkov poveternostných podmienok na zjazdnosť pozemných ciest (sneženie, mrznúce mrholenie, odstraňovanie prekážok a pod.) sa darí priebežne zabezpečovať v režime a rozsahu podľa schváleného operačného plánu bez obmedzenia prevádzky pozemných ciest.

3.3.1.2 Bežné podmienky

V zimnom období sú pri teplote vzduchu a vozoviek maximálne do -7°C a pri snehových zrážkach alebo daždi a sile rýchlosti vetra, ktoré nespôsobujú ohrozenie bezpečnosti a plynulosti cestnej premávky na pozemných ciest. V bežných podmienkach správca pozemnej cesty riadi výkony zimnej údržby podľa operačného plánu, pričom údržbu vykonáva v úsekoch podľa poradia dôležitosti vlastnými a v prípade potreby zmluvne zabezpečenými mechanizačnými prostriedkami.

3.3.2 Mimoriadne podmienky

Podmienky, pri ktorých nie je možné zabezpečiť odstránenie alebo zmiernenie závad v zjazdnosti a plynulosti cestnej premávky spôsobené zhoršenými poveternostnými podmienkami pri nasadení kapacít určených schváleným operačným plánom. Pri tomto stave, ktorý vznikne pri dlhšie trvajúcich snehových zrážkach, silnom vetre, ktorý vytvára snehové jazyky a záveje, pri mrznúcom mrholení alebo daždi sa na miestnych cestách vytvárajú také prekážky, ktoré nie je možné bezpečne obísť a správca miestnych ciest pri nasadení pracovných kapacít a technickej vybavenosti podľa schváleného operačného plánu nie je schopný zabezpečiť priebežné odstraňovanie závad v zjazdnosti miestnych ciest.

Podľa rozsahu a vplyvu pôsobenia uvedených negatívnych javov na cestnú sieť sa stanovujú stupne kalamitnej situácie, ktoré určujú spôsob ich vyhlasovania, ako aj postup v týchto nepriaznivých situáciách.

3.3.2.1 I. kalamitný stupeň

V mimoriadnych poveternostných podmienkach, keď nie je možné zabezpečiť zjazdnosť ciest v stanovenom poradí podľa operačného plánu, vyhlasuje vedúci mestského operačného štábu na návrh vedúceho zimnej údržby „I. kalamitný stupeň“, pričom zabezpečuje údržbu operatívne podľa potreby (bez zohľadnenia dôležitosti a poradia dôležitosti určeného operačným plánom). Vyhlásenie I. kalamitného stupňa oznamuje vedúci mestského operačného štábu.

Po vyhlásení I. kalamitného stupňa je zjazdnosť a schodnosť MC zabezpečená všetkými vlastnými a zmluvne dohodnutými mechanizmami.

Nastáva pri:

Stredisko mestských služieb

Referát správy a opravy miestnych ciest

- zvýšenej celoplošnej zrážkovej činnosti, ako je sneženie, mrznúce mrholenie, mrznúci dážď, ktoré majú vplyv na zjazdnosť miestnych ciest;
- zvýšenom výskyte bodových závad na miestnych cestách v ojedinelých miestach spôsobených námrazou, zamrznutím stekajúcej vody z okolia alebo vody stojacej na vozovke a pod.;
- zvýšenom výskyte takých závad v zjazdnosti spôsobených vplyvmi počasia, ktoré nemôže vodič predvídať.

3.3.2.2 II. kalamitný stupeň

V prípade, že zjazdnosť ciest nemožno zabezpečiť ani plným nasadením zmluvnej mechanizácie, vyhlasuje primátor mesta Nitry II. kalamitný stupeň na základe odporúčania vedúceho mestského operačného štábu najneskôr do 6hod. od vyhlásenia I. kalamitného stupňa, pričom riadenie zimnej služby preberá mestský operačný štáb.

Nastáva pri:

- pretrvávajúcich vytrvalých snehových zrážkach vytvárajúcich na vozovke neutlačenú snehovú vrstvu nad 10 cm tvoriacu prekážku pre jednotlivé motorové vozidlá a nemotorové vozidlá alebo pre osobné motorové vozidlá v stúpaniach,
- zvýšenom výskyte miest na pozemných ciest, na ktorých sa vytvárajú snehové jazyky a zaveje, v dôsledku čoho nie je uvoľnená prejazdná šírka jazdného pruhu pre každý smer,
- šmykľavosti vozovky spôsobenej utlačenou snehovou vrstvou, rozmočeným snehom, mrznúcim mrholením, mrznúcim dažďom alebo v dôsledku nepriaznivých klimatických pomerov vytvárajúcich závalu v zjazdnosti väčšiny pozemných komunikácií.

3.3.2.3 Stav živeľnej pohromy – III. kalamitný stupeň

Je vyhlásený Okresným úradom, alebo vyššími štátnymi orgánmi a správcovia ciest plnia úlohy podľa príslušných platných zákonov. Okresný úrad koordinuje súčinnosť všetkých štátnych orgánov a obcí v okrese počas ohrozenia života, alebo zdravia občanov, alebo majetku v dôsledku živeľnej pohromy, ktorej pôsobenie, alebo následky nie je možné likvidovať prostriedkami a silami štátnych orgánov, obcí a iných právnických osôb, alebo občanov. Počas trvania uvedených udalostí je prednosta Okresného úradu oprávnený ukladať úlohy a vydávať príkazy vedúcim štátnych orgánov, starostom obcí štatutárnym orgánom právnických osôb i jednotlivým občanom, ktoré smerujú k zamedzeniu pôsobenia, alebo k odstráneniu následkov uvedených udalostí, alebo k ochrane osôb alebo majetku.

Stupeň podľa bodu 3.3.2.3 je vyhlasovaný pri týchto podmienkach:

1. pretrvávajúcich vytrvalých snehových zrážkach, vytvárajúcich na ciest neutlačenú snehovú vrstvu, tvoriacu prekážku pre všetky motorové vozidlá,
2. zvýšeným výskytom miest na pozemných ciest, na ktorých je uvoľnená prejazdná šírka len jedného jazdného pruhu pre oba smery bez riadenia dopravy,
3. pretrvávajúcich vytrvalých snehových zrážkach alebo silnom vetre, vytvárajúcom na celom území mesta, prípadne na väčšom území zaveje alebo súvislé snehové jazyky na ciest, znemožňujúce prejazdnosť ciest pre iné než špeciálne vozidlá, prípadne vytvárajúce prekážky, ktoré nemožno bežne obchádzať.

Vyššie uvedené znamená, že bežné zimné podmienky, I. a II. kalamitný stupeň musí riešiť vo vlastnej kompetencii správca cesty so svojim riadiacim orgánom resp. mestom Nitra. Stav živelnej pohromy sa rieši za súčinnosti správcu ciest, mesta a Okresného úradu Nitra.

3.4 Organizácia riadenia zimnej údržby

3.4.1 Stála kontrolná pohotovosť a časové limity

Pre kontrolu stavu zjazdnosti vozoviek je vytvorený 7 členný tím pracovníkov v zložení: dispečer, strojník na nakladač a 5-ti /+1/ vodiči. Organizovaná je v 4 smenách. Dispečer je k dispozícii 24 hodín, 7 dní v týždni, aj počas sviatkov. Prijíma všetky potrebné rozhodnutia pre okamžitý zásah a vykonáva kontrolu stavu miestnych ciest dispečerským vozidlom v zmysle bodu 5 operačného plánu. V prípade zistenia poveternostných mínim uvedených v časti bodu 4.2 určuje nástup techniky stálej pohotovosti ihneď. Práce v smene riadi dispečer, k dispozícii má dispečerské vozidlo. V prípade zásahov na obnovenie, či udržanie zjazdnosti postupuje podľa operačného plánu a technologického predpisu. Smenový dispečer v prípade potreby organizuje nástup zmluvných partnerov v zmysle nižšie uvedených povinností.

Dispečer zimnej údržby prijíma všetky potrebné rozhodnutia pre okamžitý zásah techniky na zmiernenie poveternostných podmienok na miestnych ciest a chodníkov.

Výjazd techniky v prípade odhrňanie snehu alebo posypu miestnych ciest v I. a II. poradí dôležitosti bude zabezpečený do 30 minút od doby zistenia zhoršenia stavu zjazdnosti ciest.

Časový limit na zabezpečenie prejazdnosti cesty sa stanovuje do 8 hodín po napadaní snehu. Zjazdnosť na miestnych ciest od začatia výkonu v II. poradí dôležitosti musí byť obnovená do 18 hodín a zjazdnosť na miestnych ciest od začatia výkonu v III. Poradí dôležitosti musí byť obnovená do 18 hodín. Kontrolu dodržiavania časových limitov vykonáva dispečing s prihliadnutím na vývoj poveternostných podmienok.

3.4.2 Pohotovosť pre zmluvných partnerov

Za nenariadenú pohotovosť sa pokladá stav bežných podmienok, kedy je dodávateľ povinný nastúpiť na výkon zimnej údržby tak, ako to určuje operačný plán, alebo ak to nariadi dispečer. Dodávateľ je v tomto prípade povinný zabezpečiť zjazdnosť určených ciest a schodnosť chodníkov.

Za nariadenú pohotovosť sa pokladá stav vyhlásený operačným štábom zimnej služby a telefonicky, alebo osobne oznámený správcovi. Vyhlásenie pohotovosti musí byť vykonané minimálne 12 hodín pred očakávaným zásahom. Počas celého trvania pohotovosti je dodávateľ povinný pristaviť určené vozidlá a mechanizmy, vrátane obsluhy do 1 hod. na požadované stanovisko, resp. zahájiť požadovanú činnosť. Zrušenie pohotovosti je platné 1 hod. po odhlásení pohotovosti. V prípade výkonu a nariadenej pohotovosti nie je možné zároveň účtovať sadzbu za pohotovosť.

4 VECNÉ ZABEZPEČENIE

4.1 Údržba miestnych ciest

Zaisťovanie zjazdnosti miestnych ciest /MC/ a chodníkov t.j. **zmierňovanie** klimatických podmienok zabezpečuje Stredisko mestských služieb, Referát správy a údržby miestnych komunikácií.

Zaisťovanie zjazdnosti MC a schodnosti chodníkov t.j. **zmierňovanie** klimatických podmienok bude zabezpečované podľa poradia dôležitosti, ale prvorade na MC, po ktorých je smerovaná mestská hromadná doprava, prístupové cesty k zdravotníckym zariadeniam, prístupové cesty k mestským jasliam a k materským školám, ktoré sú v zriaďovateľskej pôsobnosti Mesta Nitry.

Zmenou zákona č. 135/1961 o pozemných komunikáciách (cestný zákon) v znení neskorších predpisov s účinnosťou od 20.05.2018 podľa § 9 ods. 2 zákona o pozemných ciest už platí, že závady v schodnosti miestnych ciest určených pre chodcov alebo v schodnosti chodníkov sú bez prietahov povinní odstraňovať správcovia miestnych ciest.

Čistenie, odstraňovanie snehu a posyp na chodníkoch sa bude zabezpečovať podľa vzniknutej situácie a potreby.

Chodníky budú udržiavané tie, ktoré sú prifahlé k MC, okrem chodníkov, kde je znemožnený prejazd mechanizmov zle zaparkovanými vozidlami alebo dopravnými zariadeniami (dopravné koly, zvislé dopravné značky, ...).

Zimná údržba je vykonávaná na tých úsekoch chodníkov, ktoré sú v správe Mesta Nitry.

Schodnou komunikáciou pre peších rozumieme taký stav povrchu chodníka, ktorý umožňuje chôdzu po chodníku pri zvýšenej opatrnosti v primeranej zimnej obuvi, pričom je chodec pri súbežných alebo širokých chodníkoch povinný používať chodník upravený, resp. jeho upravenú časť.

Do odhrňania snehu z chodníkov Mesto zapojí:

- tak ako minulý rok aj odsúdených vo výkone trestu z Ústavu na výkon trestu odňatia slobody, ktorí budú čistiť chodníky od snehu.
- Dobrovoľných hasičov.
- Osloví občanov mesta Nitry, ktorí by mali záujem o čistenie chodníkov.

NEBUDÚ UDRŽIAVANÉ CESTY, ktoré správca neprevzal po stavebných úpravách a rozkopávkach. Chodníky vo verejnej zeleni, ktoré nie sú zaradené v sieti MC budú udržiavané v zimnej službe len v rozsahu kapacitných a finančných možností správcu ciest.

4.1.1 Stavebné zásahy v cestných pozemkoch MC počas zimnej údržby

V čase zimnej údržby od 01.12. do 15.03. nie je možné uskutočniť stavebné zásahy v cestných pozemkoch MC bez stanoviska správcu MC a udeleného súhlasu primátora Mesta Nitry, ale iba v prípadoch odstránenia havarijných situácií na verejných rozvodoch, ktorých vznik sú vlastníci, resp. správcovia inžinierskych sietí povinní do 12 hodín od zistenia uvedeného

stavu túto skutočnosť oznámiť Stredisku Mestských služieb na mailovej adrese kovacik.jan@msunitra.sk a následne podať na MsÚ žiadosť o dodatočnú rozkopávku MC.

Počas zimnej údržby je možné ostatné stavebné zásahy v cestných pozemkoch MC uskutočniť len na základe stanoviska správcu MC a následne udelenej výnimky z operačného plánu zimnej údržby podpísanej primátorom Mesta Nítry a vydaného právoplatného rozhodnutia.

V prípadoch, kedy je udelená výnimka z operačného plánu ZÚ budú povolené nasledovné rozkopávky:

- predĺženie termínu na ukončenie už zrealizovaných prác na základe skoršie vydaných rozhodnutí,
- rozkopávky pásov cestnej zelene a podtlaku miestnych ciest, kedy nedôjde k stavebným zásahom do ich spevnených plôch.

4.1.2 Zodpovednosť za škodu – dopravné nehody

Ak dôjde k dopravnej nehode podliehajúcej oznamovacej povinnosti účastníkov v zmysle zákona č. 8/2009 Z. z. o cestnej premávke a o zmene a doplnení niektorých zákonov a zároveň ide o prípad možného zavinenia dopravnej nehody nedostatočným výkonom ZÚ, je povinnosťou vyšetrovacieho orgánu prizvať smenového dispečera. Pri posudzovaní miery zavinenia organizáciou vykonávajúcou ZÚ sa vychádza z povinností organizácie, ktoré sú jej dané predpismi, vydanými Ministerstvom dopravy a výstavby SR a Operačným plánom ZÚ.

O výsledkoch šetrenia smenový dispečer bude informovať vedúceho a predpísaným spôsobom zaznamená nehodu v denníku ZÚ. Následne oznámi takúto udalosť na MsÚ, odbor majetku.

Zodpovednosť za škodu:

- užívatelia miestnych ciest nemajú nárok na náhradu škody, ktorá im vznikla zo stavebného stavu alebo dopravno-technického stavu miestnych ciest.
- správca miestnych ciest však zodpovedajú za škody, ktoré vznikli užívateľom týchto ciest, ktorých príčinou boli závady v zjazdnosti okrem prípadu, že prekážku nebolo možné v rámci možností odstrániť, alebo na ne predpísaným spôsobom upozorniť.
- správca miestnych komunikácií a chodníkov zodpovedá za škody, ktorých príčinou boli závady v schodnosti na MC, chodníkoch a verejných priestranstvách, ktoré vznikli znečistením, poľadovicou alebo snehom a neboli bez priesťahov odstránené.

4.1.3 Zoznam miestnych ciest s obmedzenou údržbou (bez chemického posypu)

Z dôvodov ochrany životného prostredia budú miestne cesty v časti **Staré letisko /ohraničené ulicami Hodžova, Wilsonovo nábregie od Chalupkovej až po slepú ulicu/, Parková zóna** udržiavané iba pluhovaním a to tak, aby nebola na vozovke vrstva neujazdeného snehu vyššia ako 3 cm. V prípade poľadovice alebo nadmernej šmykľavosti bude robený posyp drvinou.

Stredisko mestských služieb

Referát správy a opravy miestnych ciest

Ide o nasledovné miestne cesty:

Ulica – úsek MC	Dĺžka /km/	Druh technického zásahu
Staré letisko:		
Chalupkova ul.	0,296	P, IP
Wilsonovo nábrežie od Chalupkovej až po slepú ulicu	0,515	P, IP
Riečna ul.	0,094	P, IP
Mariánska dolina (okrem svahu medzi Kasalovou a Kalvárskou)	0,120	P, IP
Robotnícka ul.	0,135	P, IP
Jaskyňová ul.	0,155	P, IP
Jánošíkova ul.	0,150	P, IP
Kukučínova ul.	0,230	P, IP
Kalinčiakova ul.	0,290	P, IP
Spojovacia ul.	0,310	P, IP
Palackého ul.	0,135	P, IP
Moyzesova ul.	0,560	P, IP
Hodžova ul. od Kluchovej ul. po Jaskyňovu ul.	0,330	P, IP
Parková zóna:		
Janka Kráľa ul. / rázcestie Jesenského ul. po Schurmannovu ul./	0,680	P, IP
Jesenského ul.	0,917	P, IP
Podzámska ul.	0,195	P, IP
Parkové nábrežie ul.	0,471	P, IP
Celkom:	5,583 km	

Vysvetlivky:

MC miestna cesta

Druh technického zásahu:

P pluhovanie sypačom


IP inertný posyp sypačom

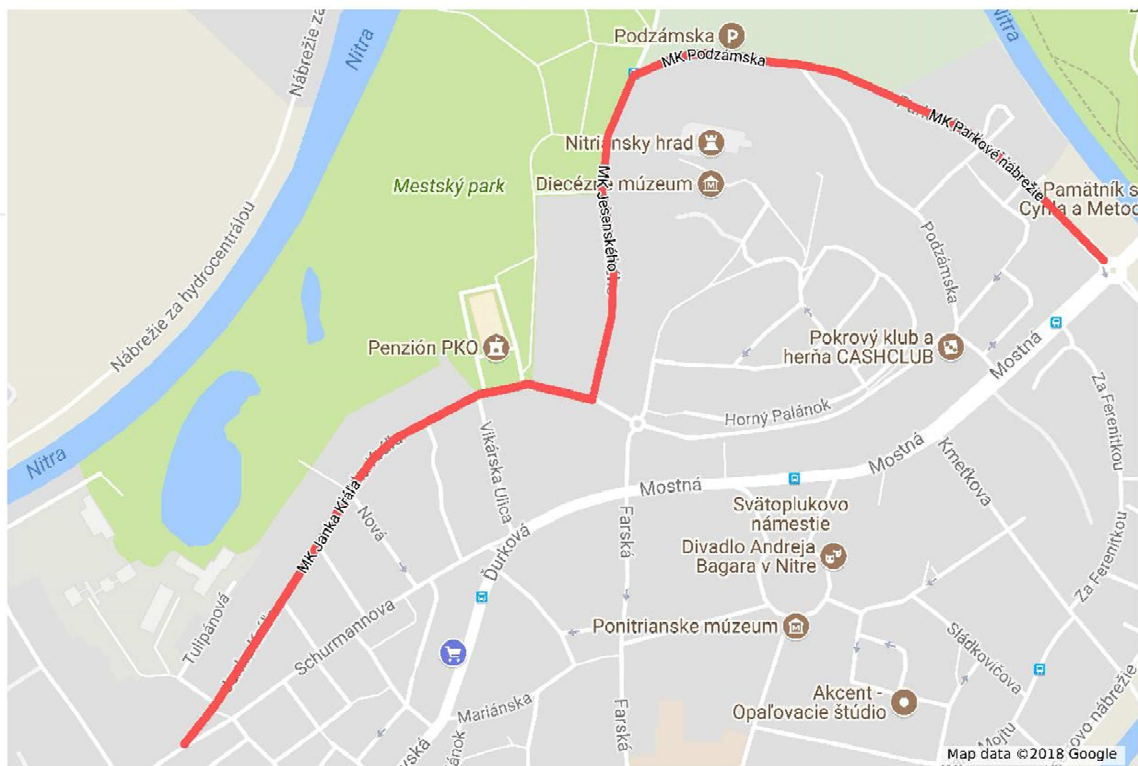
Stredisko mestských služieb

Referát správy a opravy miestnych ciest

Mapa miestnych ciest s obmedzenou údržbou (bez chemického posypu)

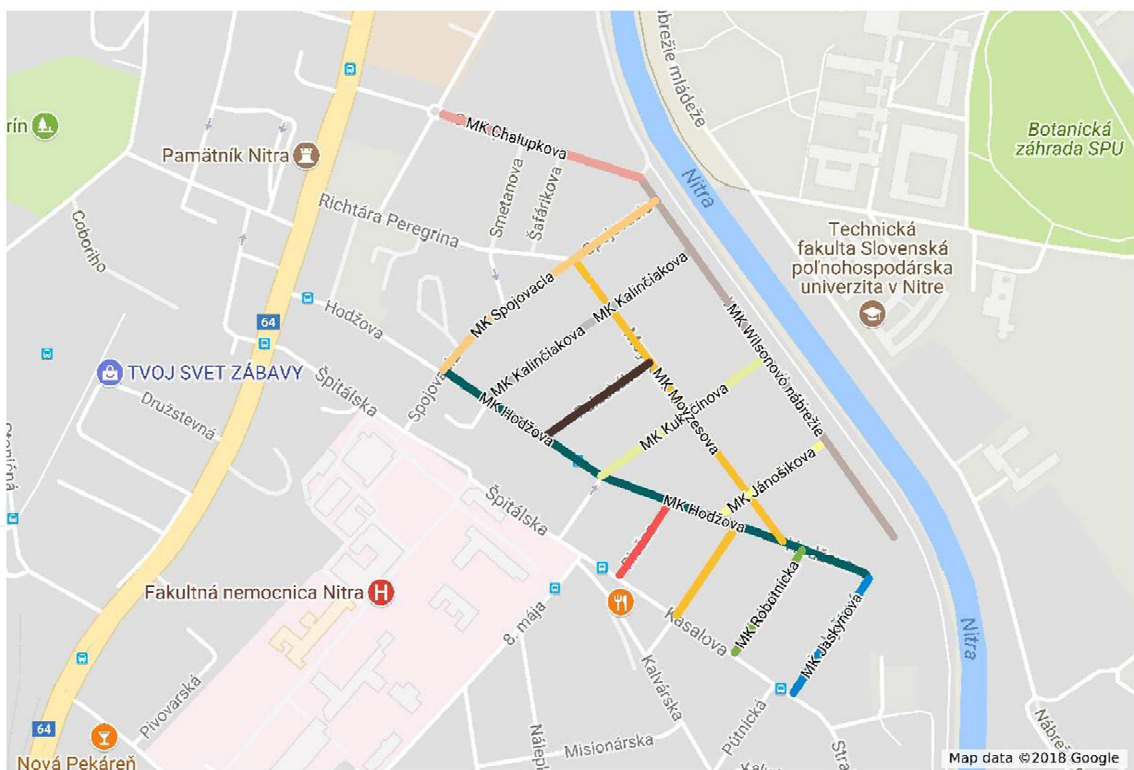
Parková zóna

-  MK Janka Kráľa
-  MK Parkové nábrežie
-  MK Podzámska
-  MK Jesenského



Staré letisko

-  MK Riečna
-  MK Mariánska dolina
-  MK Robotnícka
-  MK Jaskyňova
-  MK Chalupkova
-  MK Spojovacia
-  MK Wilsonovo nábrežie
-  MK Jánošíkova
-  MK Kukučínova
-  MK Palackeho
-  MK Kalinčiakova
-  MK Moyzesova
-  MK Hodžova



4.2 Pracovné postupy

Zimnou údržbou sa zabezpečuje zmiernovanie závad v zjazdnosti a schodnosti pozemných komunikácií spôsobených zimnými poveternostnými podmienkami.

Zmierňovanie závad v zjazdnosti a schodnosti pozemných komunikácií spôsobených zimnými poveternostnými podmienkami sa vykonáva:

- a) zmierňovaním šmykľavosti vozoviek pri poľadovici alebo utlačenej snehovej vrstvy posypom,
- b) odstraňovaním poľadovice, snehovej vrstvy alebo utlačenej snehovej vrstvy odpluhovaním.

Zmierňovanie šmykľavosti vozovky spôsobenej poľadovicou alebo šmykľavosti utlačenej vrstvy snehu na vozovke

Zmierňovanie šmykľavosti sa zabezpečuje zdrsnením jej povrchu posypom inertným materiálom alebo jeho zmesami s chemickým materiálom:

Stav miestnej cesty	Maximálna veľkosť zŕn posypového materiálu
Poľadovica	od 4 mm
Ujazdená vrstva snehu	do 8 mm

V ostatných prípadoch je potrebné odstránenie poľadovice alebo utlačenej snehovej vrstvy rozmrazovaním chemickým posypom.

Ako inertný posypový materiál sa v zásade používa kamenivo s veľkosťou zŕn maximálne do 8 mm.

Dávkovanie zdrsnujúcich inertných materiálov alebo ich zmesí je závislé od dopravných pomerov, od smerových a výškových parametrov úseku cesty, od intenzity dopravy, stavu povrchu vozovky, od vlastností a druhu posypového materiálu.

Odporúčané dávky inertného materiálu sú nasledovné:

Úsek cesty – klimatické podmienky	Dávkovanie v g/m ²
Zľadovatene rovinné úseky	40 - 80
Rovinné úseky	60 – 120
Stúpania – klesania	100 – 250
Zľadovatene stúpania – klesania	250 – 400

Denná dávka inertných posypových materiálov nesmie prekročiť dovolené množstvo 400 g.m².

Kombinovaný posyp

Tento postup je možné použiť pri mimoriadnych poveternostných podmienkach. Soľ s kamennou drvinou obnovuje zjazdnosť napr. pri mrznúcom mrholení, alebo pri námrazách na ciest pri teplotách pod -7°C .

Zmes inertného a chemického materiálu sa pripravuje iba z vhodného inertného materiálu (dodržanie zrnitosti a pod.) a chemického materiálu v pomere 1 : 3 až 1 : 6 (chemický materiál : inertný materiál). Použitie zmesi nesmie prekročiť maximálne množstvá v závislosti od pomeru ich zmiešania. Odporúčané dávky zmesi sú nižšie ako pri použití inertného materiálu. Maximálne dávky sú určené tak, aby množstvo chemického materiálu nepresahovalo povolené dávky pre chemický materiál.

Pomer zmesi (chemický materiál: inertný materiál)	Maximálne množstva v $\text{g}\cdot\text{m}^{-2}$
1:3	150
1:4	200
1:5	250
1:6	300

Odstraňovanie poľadovice, utlačenej snehovej vrstvy a snehovej vrstvy

Poľadovica, ujazdená vrstva snehu a snehová vrstva sa odstraňujú chemickými rozmrazovacími prostriedkami.

- Ako rozmrazovacie prostriedky sa používajú v zásade iba chemické materiály v kryštalickej forme a to:

- chlorid sodný

Iný druh chemického materiálu možno použiť iba po predložení atestu schváleného okresným hygienikom.

Dávkovanie posypu závisí od hrúbky poľadovice alebo hrúbky snehovej vrstvy a od druhu použitej látky. Tenké vrstvy poľadovice max. do 2 mm a vrstvy snehu max. do 3 cm sa odstraňujú posypom s dávkou do $20 \text{ g}/\text{m}^2$.

Pre likvidáciu vrstiev poľadovice a snehu je možné použiť i vyššie dávky posypu, maximálne však do $40 \text{ g}/\text{m}^2$.

Vyššie dávky ako $40 \text{ g}/\text{m}^2$ sa môžu použiť iba vo výnimočných prípadoch, keď je nevyhnutné v čo najkratšom čase obnoviť zjazdnosť. Použitie vyššej dávky je potrebné zdôvodniť v denníku dispečera zimnej služby.

Odporúčané dávkovanie rozmrazovacích chemických látok na odstraňovanie poľadovice a vrstvy snehu pri rôznych poveternostných podmienkach je nasledovné:

Stredisko mestských služieb

Referát správy a opravy miestnych ciest

Situácia (podmienky)	Dávka NaCl v g/m ²	Max. množstvo posypu na jeden zásahový deň (t)
Poľadovica do 2 mm	20	58
Poľadovica nad 2 mm	40	115
Vrstva snehu do 3 cm	20 - 40	58
Mimoriadne podmienky	40 – 60	115 – 175

Celkový súčet posypov nemôže pri jednom zásahovom dni prekročiť dávku 80 g/m² chemických látok. Vyššie dávky sa môžu použiť len za mimoriadnych podmienok, zaevidovať a zdôvodniť v denníku dispečera zimnej služby.

Pre prvotné zabránenie primrznutiu ľadu, resp. snehu k povrchu miestnej cesty je možná aplikácia tzv. preventívneho chemického posypu v množstve 10 – 20 g.m². Takýto preventívny posyp sa môže vykonať pred snežením, poľadovicou, ale aj v tienistých miestach s vlhkosťou vozovkou. Vhodné je použiť chemický posyp vlhčený príslušným roztokom.

Celkové množstvo chemických posypových materiálov použitých v priebehu celého zimného obdobia nesmie prekročiť nasledovné hodnoty:

Počet zásahových dní	Celkové množstvo použitých látok v kg/m ²	Max. použité množstvo použitého chemického posypu na počet zásahových dní v (t)
do 50	0,8	1360
50 – 60	1,0	1700
60 – 70	1,2	2040
70 – 80	1,4	2380
80 – 90	1,6	2720
90 – 100	1,8	3060
nad 100	2,0	3400

Odstraňovanie snehu z povrchu vozoviek pozemných ciest

Spôsob odstraňovania snehu sa určuje v závislosti od intenzity sneženia, výšky napadnutej snehovej vrstvy, dostupnosti druhu mechanizmov ako i ďalších poveternostných vplyvov (napr. vietor).

Odstraňovanie snehu z povrchu vozoviek sa vykonáva mechanicky pluhovaním a frézovaním.

Pluhovaním sa z vozoviek odstraňuje sneh, snehová kaša a pod. tak, aby ich vrstva pri bežných podmienkach výkonu zimnej údržby nepresahovala hrúbku nad 3 cm. V prípade pretrvávania snehových zrážok a vytvárania sa vyššej snehovej vrstvy, odstraňuje sa sneh z dopravne dôležitých miest opakovaným pluhovaním až do času jej zníženia pod 3 cm.

Na ostatných ciest pri pretrvávajúcom snežení sa pluhovaním zabezpečuje rovinnosť snehovej vrstvy nezávisle na jej hrúbke s tým, že po skončení sneženia a ukončení prác na dopravne

Stredisko mestských služieb

Referát správy a opravy miestnych ciest

dôležitých ciest sa upraví tak, aby bola zabezpečená ich zjazdnosť a prejazdnosť pre všetky motorové vozidlá.

Na mostoch, najmä s dĺžkou premostenia viac ako 30 m sa odstraňuje sneh z celej šírky mosta, to znamená z jazdných pruhov, krajníc, chodníkov a prípadne z deliacich pásov. Pritom sa prihliada k preťaženiu mostnej konštrukcie nárastom snehovej a ľadovej vrstvy. Sneh sa odstraňuje i v podjazdoch tak, aby nebola znížená ich prejazdná výška.

Údržba mostov, vývoz snehu a náhradné práce počas ZÚ

Súčasťou výkonov v rámci ZÚ je tiež údržba mostov, vývoz snehu z určených miest podľa dôležitosti a iné náhradné práce, ktoré zabezpečujú pracovníci zaradení do ZÚ.

A) Údržba mostov, železničných priecestí

V zmysle § 7, bod 5. výnosu MV SR zo dňa 11. 11. 1976 a jej neskoršie prijatých dodatkov je potrebné z mostov väčších rozpätí sneh urýchlene odstrániť v celej šírke vozovky a chodníkov a celej dĺžke nosnej konštrukcie, aby nedošlo k ich preťaženiu. Súčasťou prác pri čistení mostov je čistenie odvodňovačov tak, aby pri odmáčkoch bol zaručený dobrý odtok z konštrukcie mostov. ZÚ mostov, ktoré sú v správe mesta Nitra, sa bude vykonávať v uvedenom rozsahu a to na týchto mostoch:

Názov	Dĺžka /km/
Chrenovský most	0,055
Univerzitný most – iba chodníky	0,050
Napervillský most	0,060
Hollého most	0,025
1. Most do Kompostárne	0,025
2. Most do Kompostárne	0,050
Celkom:	0,265 km

Chemickými posypovými materiálmi je zakázané posypať železničné priecestia a úsek minimálne 25 m pred a 25 m za železničnými priecestiami.

Na železničných priecestiach je potrebné bezpodmienečne odstrániť sneh v celej voľnej šírke jazdného pruhu vo vzdialenosti 160 m pred priecestím ako aj za ním.

B) Odvoz snehu

Odvoz snehu sa bude vykonávať na **pokyn mestského operačného štábu ZÚ**. Tento pracovný postup sa používa na miestach zvláštneho dopravného alebo spoločenského významu. Odvoz snehu sa bude vykonávať z týchto lokalít:

- pešia zóna (hlavná promenáda, Kupecká, Pri synagóge, Radlinského)
- Svätoplukovo námestie – príľahlá časť k pešej zóne
- Župné námestie

- Farská ulica (v rámci možností jednosmernej premávky)
- Fraňa Mojtu
- Poliklinika Chrenová (až po odvoze snehu z predchádzajúcich lokalít)
- Poliklinika Klokočina (až po odvoze snehu z predchádzajúcich lokalít)

Odvoz snehu sa bude vykonávať v nevyhnutne potrebnom čase.

Sneh sa nahromadí na ohraničené hromady. Pre odvoz sa použijú vozidlá s čo najväčším objemom korby. Miestom na odvoz odhrnutého snehu budú parkoviská:

- Parkovisko pri TJ Stavbár
- Parkovisko na Štúrovej ulici pri kruhovom objazde.

C) Čistenie – strojové zametanie miestnych ciest

Organizácia vykonáva aj v zimnom období čistenie ciest pokiaľ to poveternostné podmienky dovoľia t.j. **nad +5°C** a to primerane daným možnostiam, s hlavným dôrazom na bezpečnosť cestnej premávky. Do tejto činnosti patrí najmä zber neúčinného posypového materiálu z krajníc. Pri týchto prácach riadi nasadenie špeciálnych strojov príslušný vedúci s prihliadnutím na aktuálne meteorologické podmienky. Pri ručnom odstraňovaní nánosov z krajníc pracovníkmi je potrebné dôsledne dbať na bezpečnosť práce, a to inštalovaním prenosného dopravného značenia s použitím oranžových viest.

Zásady pre výkon posypu a pluhovania pozemných ciest

Účinnosť posypu ciest závisí od dodržiavania správnej dávky posypového materiálu, šírky posypového pruhu a od druhu – kvality materiálu.

Šírka posypového pruhu sa určí tak, aby jeho okraje neboli vzdialené od obrubníka, resp. od krajnice menej ako 1,5 m. Vozovky so šírkou do 7 m sa odporúča posypať v jednom pruhu širokom 3 až 5 m. Pri šírke vozovky nad 10 m je potrebné posypať 2 pruhy pozdĺž osi vozovky. Nastavenie posypača na šírku posypu viac ako 6 m sa neodporúča, pretože pri posype dochádza k rozptylu posypového materiálu mimo vozovku.

Odstraňovanie snehu z povrchu vozoviek pluhovaním sa vykonáva z dôvodu zamedzenia vytvárania sa snehovej vrstvy, ktorá by vytvorila prekážku na ceste a obmedzila alebo znemožnila prejazdnosť pozemnej cesty, ako i z dôvodu nebezpečenstva zhutnenia, resp. primrznutia snehu k povrchu vozovky.

Pluhovaním sa odstraňuje sneh z celej šírky jazdného pruhu tak, aby hrúbka zostávajúcej vrstvy neprevyšovala 3 cm. Na miestnych cestách III. poradia dôležitosť môže byť i vyššia vrstva, musí sa však zabezpečiť udržiavanie jej rovinnosti.

Počas sneženia sa sneh z vozoviek odstraňuje nepretržite z dôvodu zabezpečenia zjazdnosti alebo prejazdnosti v každom smere jazdy a to najmenej v jednom jazdnom pruhu o 10 minimálnej šírke 2,5 m.

Na križovatkách sa odstraňuje sneh tak, aby boli podľa možnosti uvoľnené všetky zaraďovacie pruhy a aby snehová vrstva nebránila povolenému odbočovaniu. V bežných podmienkach ZÚ sa odstraňuje sneh z celej plochy križovatky s udrжанím jeho maximálnej vrstvy do 3 cm.

4.3 Stanovenie podmienok pre zásahy

Organizácia vynaloží všetko úsilie na to, aby boli cesty I. poradia dôležitosti zjazdné.

Za priaznivých zimných podmienok musia byť práce na obnove zjazdnosti ciest I. poradia dôležitosti vykonávané priebežne po začatí sneženia. Všetky ostatné cesty musia byť udržiavané priebežne po začatí sneženia po obnove zjazdnosti ciest I. poradia dôležitosti.

Zjazdnosť na komunikácii je obnovená za podmienky, že môžu tadiaľ prejsť všetky kategórie vozidiel pre ktoré je určená, za dodržania primeranej rýchlosti, zvýšenej opatrnosti a použitia vyhovujúcich pneumatík.

Po dosiahnutí takéhoto stavu je potrebné v prácach pokračovať tak, aby nahromadený sneh nadmerne neobmedzoval vodičov ani chodcov.

Za schodný chodník sa považuje stav pri ktorom chodec môže pri zvýšenej opatrnosti prejsť v zimnej obuvi daný úsek. Pokiaľ chodec utrpí úraz, z dôvodu klzkej vozovky alebo chodníka je nutné na miesto, kde sa úraz stal okamžite privolať Mestskú políciu.

Pri odstraňovaní snehu z chodníkov treba postupovať tak, aby bol najskôr uvoľnený jeden pás v šírke 1 m.

4.4 Zmluvní partneri

Na zabezpečenie zimnej údržby miestnych ciest budú do II. poradia výkonov zaradení zmluvní partneri.

Budúci zmluvní partneri v štádiu rokovania:

1. **Zelené mesto s.r.o.**, IČO: 45 651 973, 2x traktor s radlicou na MC
2. **Stav-trust s.r.o.**, IČO: 31 621 627, 3x JCB na MC a 2x šmykom riadený nakladač na chodník
3. **Maksi Július**, IČO: 48 297 666, 1x traktor s radlicou na MC
4. **Cesty Nitra, s.r.o.**, IČO: 52 959 511, 2x šmykom riadený nakladač na chodníky
5. **Bakács – ACER, s.r.o.**, IČO: 51 131 447, 1x traktor s radlicou na MC
6. **Fleming, s.r.o.**, IČO: 46 980 067, 1x šmykom riadený nakladač na chodníky

V prípade havarijného stavu /vysokého spádu snehu, poľadovice .../ budú objednané práce u ďalších dodávateľov na základe objednávky, ktorí budú zaradení do II. poradia výkonov.

Stredisko mestských služieb

Referát správy a opravy miestnych ciest

4.5 Stroje a mechanizmy

Hlavným stanovišťom strojov a mechanizmov je v areály Službyt Nitra a je umiestnená na krytých vonkajších parkovacích miestach.

Na rok 2023/2024 bude k dispozícii nasledovný strojový park SMS:

Druh	Značka	Rok výr.	EVČ	Druh výkonu
Veľký sypač	Mercedes Actros	2008	NR 335 CV	pluhovanie + posyp
Veľký sypač	Renault Kerax	2003	NR 350 CF	pluhovanie + posyp
Veľký sypač	MAN	2019	NR 141 KZ	pluhovanie + posyp
Malý sypač	Multicar	2020	NR 588LL	pluhovanie + posyp
Malý sypač	Multicar	2020	NR 589LL	pluhovanie + posyp
Traktor	Deutz-FAHR	2013	NR 876 AJ	pluhovanie + posyp
Traktor	John Deere 3045R	2015	NR 316 AN	pluhovanie + posyp
Traktor	John Deere 3045R	2015	NR 257 AN	snežná fréza +posyp
Malý sypač	AEBI MT 720 4x4	2017	NR Z607	pluhovanie + posyp
Malý sypač	AEBI MT 720 4x4	2017	NR Z616	pluhovanie + posyp
Malý sypač	Multicar	2021	NR089LP	Pluhovanie + posyp
Malý sypač	Multicar	2022	NR209MA	Pluhovanie + posyp

Zabezpečenie nkládky posypového materiálu + odvoz snehu bude vykonávať nasledovný strojový park SMS:

Značka	Rok výr.	EVČ	Druh výkonu
Tatra T815	2008	NR 411 BV	odvoz snehu
Avia D75	2007	NR 525 EE	odvoz snehu
Renault	2012	NR 955 GN	odvoz snehu
Caterpillar	2012	NR 973 AJ	veľký nakladač

4.6 Pohonné hmoty, materiál a náradie

Čerpanie PHM je zabezpečované na čerpacích staniciach SHELL.

Na dielňach Cabajská ul. je samostatný objekt na oleje a mazadlá. Doplňovanie PHM pre vozidlá a mechanizmy zimnej údržby je zabezpečené 24-hodín denne.

Úložisko posypového materiálu pripraveného k posypu

Materiály pripravené k posypu ciest a chodníkov sú uložené na hospodárskom-zbernom dvore Braneckého ul., Nitra.

SOL: v zastrešenom sklade v objeme 400 ton

DRVA: na zastrešenej spevnenej skládke v objeme 400 ton

Ďalšie dodávky uvedených materiálov sa budú zaisťovať priebežne (zmluvne dohodnuté).

Sklad osobných ochranných prostriedkov a náhradných dielov – areál Službyt Nitra, Janka Kráľa č. 122, Nitra.

V príručnom sklade je uložená pohotovostná zásoba ručného náradia:

- **škrabky, lopaty, lopatky, metly, vedrá na posypový materiál**

4.7 Zápis výkonov v denníku dispečera

Dispečer zapíše denné výkony do denného hlásenia dispečera a to hlavne: číslo smeny, pracovný čas, meno dispečera, druh nasadených mechanizmov, EVČ, mená vodičov, počet najazdených kilometrov, vlastné výkony mechanizmov, stav počasia a teplota ovzdušia, celková spotreba posypových materiálov a PHM.

Zapíše čas nástupu a čas ukončenia výkonu subdodávateľov zimnej údržby a zároveň tieto údaje uvedie v preberacom protokole prác dodávateľov, ktorých úplnosť a pravdivosť potvrdí svojim podpisom.

Výkony subdodávateľov potvrdzuje svojim podpisom na oboch stranách záznamu o výkone vozidla dispečer vykonávajúci službu v danej smene.

Vedúci zimnej údržby vykoná kontrolu zápisov a výkonov v denníku 1 x v týždni overenú svojim podpisom.

Kontrolu zápisov a výkonov overenú svojim podpisom vykoná 1 x mesačne vedúci SMS.

4.8 Rozdelenie pracovníkov na ručné čistenie

Ručné čistenie špecifických miest, priechodov pre chodcov, schodísk a zastávok MHD bude v zimnom období, v prípade sneženia a poľadovice zabezpečované operatívne, podľa potreby šiestimi pracovníkmi, ktorých počet bude navýšený v prípade mimoriadnych podmienok podľa potreby z dennej smeny.

Miesta udržiavané v zimnom období v prípade sneženia a poľadovice ručnými pracovníkmi

4.8.1 Mosty a lávky pre peších – chodníky




Mosty a lávky – chodníky	Plocha /m ² /
Chrenovský most	208,00
Univerzitný most	220,00
Napervillský most	260,00
Holého most	248,00
Lávka pre peších v parku Sihot'	130,00
Lávka pre peších nad R1 smer Zobor	368,00
Lávka pre peších nad železnicou	168,00
Celkom:	1602,00 m²

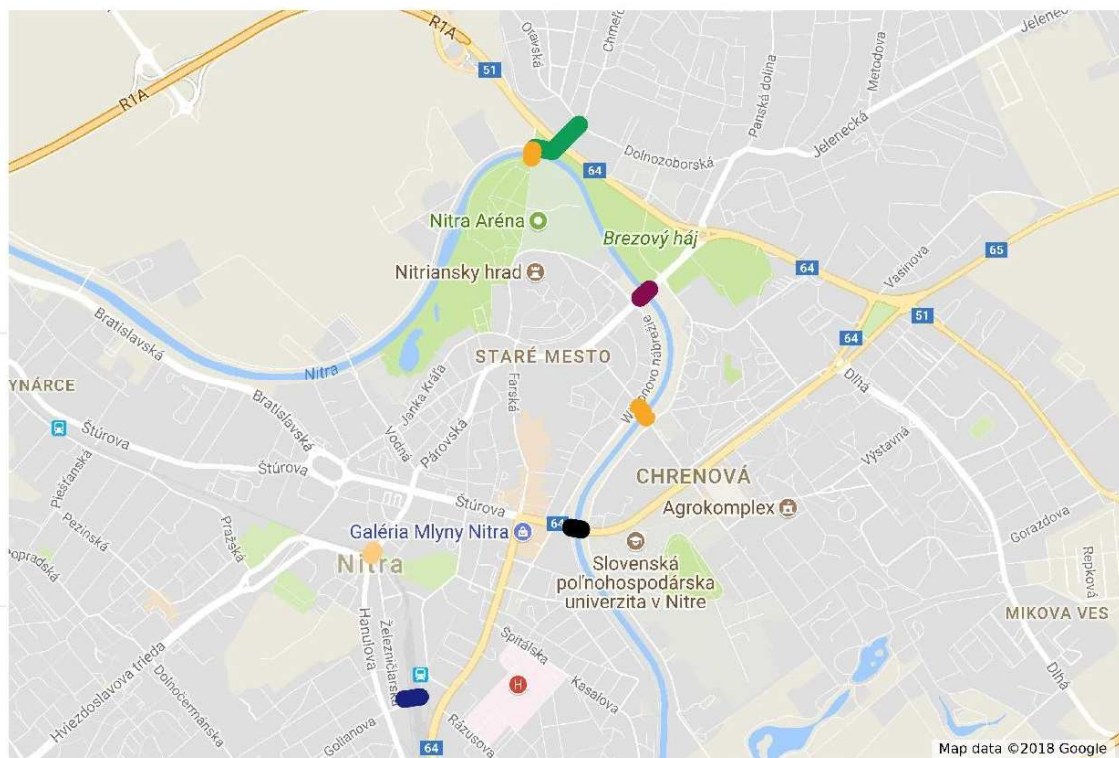
Mapa mostov a lávok pre peších – chodníky:

Mosty

-  Napervillský most
-  Chrenovský most
-  Univerzitný most /iba chodníky/
-  Hollého most
-  1. Most do Kompostárne
-  2. Most do Kompostárne

Lávky pre peších

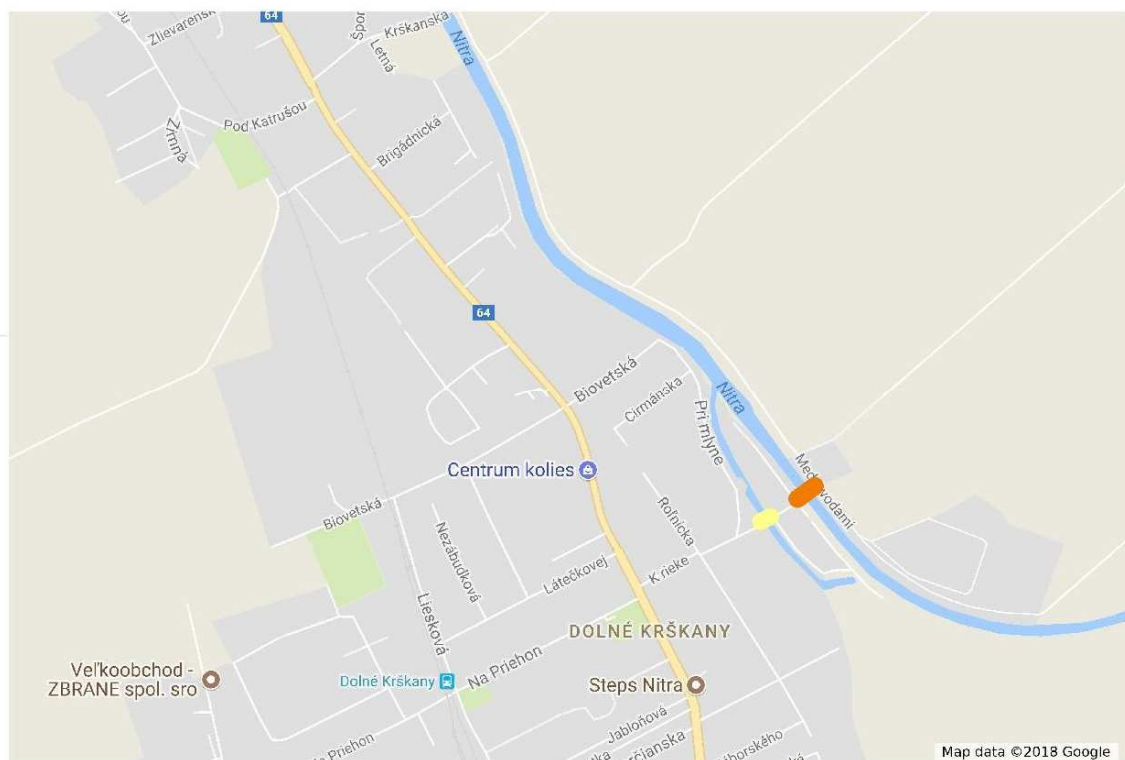
-  Lávka pre peších park Sihot'
-  Lávka pre peších nad R1 smer Zobor
-  Lávka pre peších nad železnicou



Mapa mostov a lávok pre peších – chodníky:

Mosty

-  Naperville most
-  Chrenovský most
-  Univerzitný most /iba chodníky/
-  Hollého most
-  1. Most do Kompostárne
-  2. Most do Kompostárne



4.8.2 Zastávky mestskej hromadnej dopravy



Ulica – úsek MC	Názov zastávky	Plocha /m2/
Štúrova ul. smer Centrum	Štúrova	26,00
Štúrova ul. smer kruhový objazd BA	Štúrova	26,00
Štúrova ul. smer kruhový objazd BA	Centrum	26,00
Štefánikova trieda ul. smer Palárikova ul.	Centrum	26,00
Štefánikova trieda ul. pri Tržnici	Centrum	26,00
Štefánikova trieda ul. pri Čedoku	Centrum	26,00
Štefánikova trieda ul. smer Družstevná ul.	Rázcestie autobusová stanica	26,00
Štefánikova trieda ul. smer Centrum	Rázcestie autobusová stanica	26,00
Štefánikova trieda ul. smer Novozámocká ul.	Rázcestie železničná stanica	26,00
Štefánikova trieda ul. smer Centrum	Rázcestie železničná stanica	26,00
Palárikova ul. smer Štefánikova tr. ul.	Palárikova	26,00
Palárikova ul. smer Fraňa Mojtu ul.	Palárikova	26,00
Fraňa Mojtu ul. smer Kmeťkova ul.	Fraňa Mojtu	26,00
Fraňa Mojtu ul. smer Palárikova ul.	Fraňa Mojtu	26,00
Párovská ul. – pri VBC	Párovská	26,00
Mostná ul. smer Naperville ul.	Predmostie	26,00
Mostná ul. smer Podzámska ul.	Predmostie	26,00
Hviezdoslavova tr. ul. smer Mikovíniho ul.	Poliklinika Klokočina	26,00
Hviezdoslavova tr. ul. smer Centrum	Poliklinika Klokočina	26,00

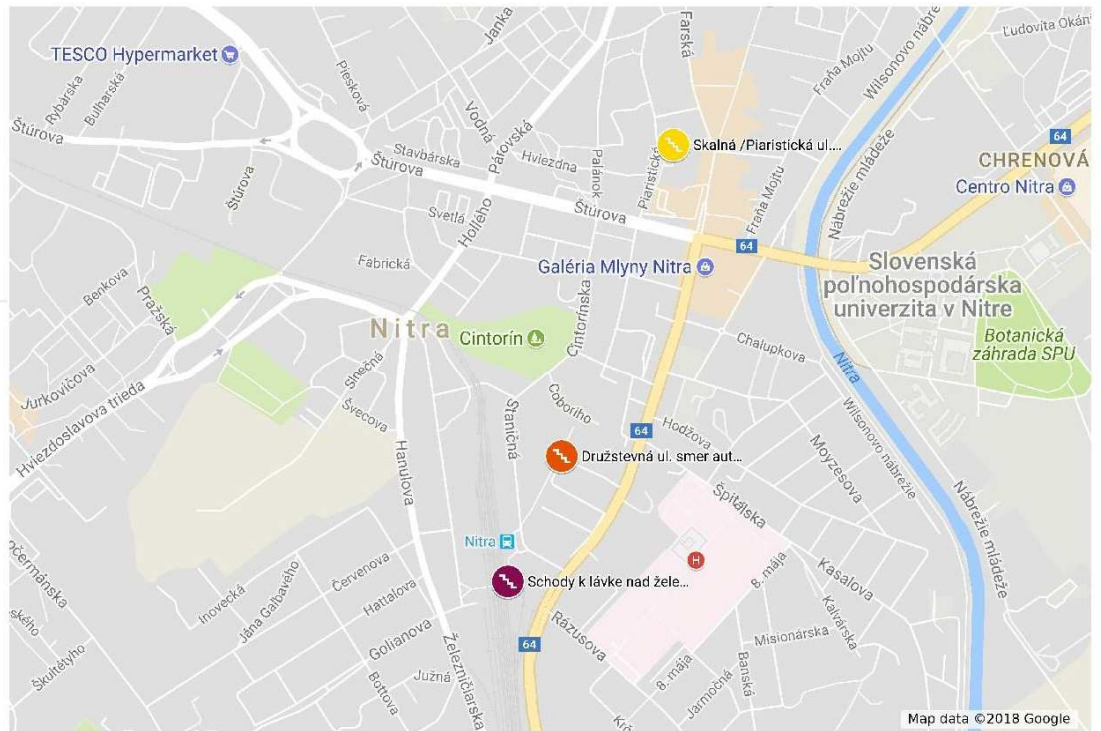
4.8.3 Schodiská

Schodiská	Plocha /m ² /
MČ Staré mesto:	
Schody k lávke nad železnicou Nitra	54,00
Družstevná ul. smer autobusová stanica	27,00
Skalná /Piaristická ul. smer Farská ul./	296,00
MČ Klokočina:	
Mikovíniho ul. smer OC Sandokan	52,00
Beethovenova ul. smer Čajkovského ul.	126,00
Bellova ul. smer Čajkovského ul.	266,00
Čajkovského ul. smer medicínske centrum	40,00
Hviezdoslavova tr. ul. smer Jurkovičova ul. /Pošta/	36,00
Hviezdoslavova tr. ul. smer Jurkovičova ul. /OC Sandokan/	4,00
Jedlíkova ul. smer Petzwalova ul.	82,00
Petzwalova ul. smer Novomeského ul.	106,00
Golianova ul. smer Škultétyho ul.	40,00
MČ Diely:	
Piešťanská ul. smer Považská ul.	78,00
Murániho ul. smer Viničky ul.	44,00
Rýnska ul. smer Murániho ul.	96,00
Dunajská ul. smer Zvolenská	102,00
MČ Chrenová:	
Dlhá 39	83,00
Celkom:	1532,00 m²

Mapa schodísk

MČ Staré mesto

-  Schody k lávke nad železnicou
-  Družstevná ul. smer autobusová stanica
-  Skalná /Piaristická ul. smer Farská ul./



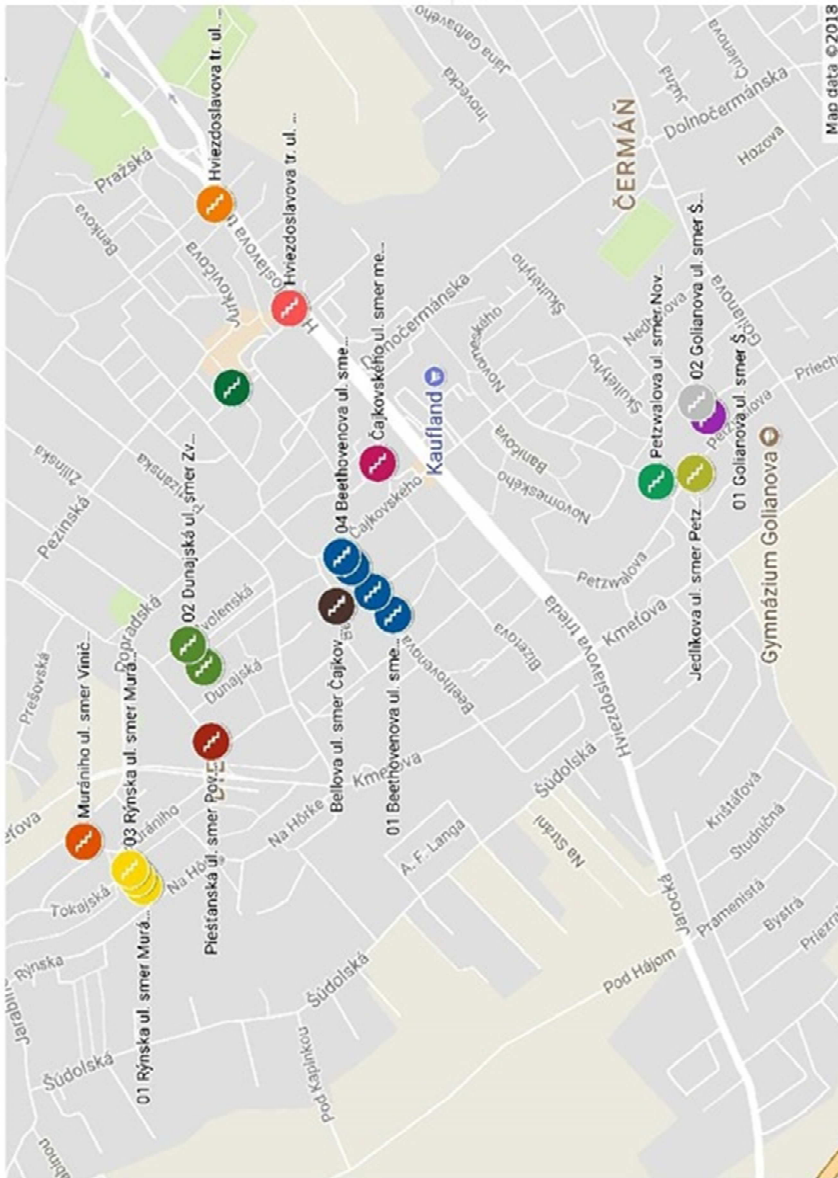
Stredisko mestských služieb

Referát správy a opravy miestnych ciest

Schodiská

MČ Klokočina

- Mikovíniho ul. smer OC Sandokan
- 01 Beethovenova ul. smer Čajkovského ul.
- 02 Beethovenova ul. smer Čajkovského ul.
- 04 Beethovenova ul. smer Čajkovského ul.
- 04 Beethovenova ul. smer Čajkovského ul.
- Bellova ul. smer Čajkovského ul.
- Čajkovského ul. smer medicínske centrum
- Hviezdoslavova tr. ul. smer Jurkovičova ul. /Pošta/
- Hviezdoslavova tr. ul. smer Jurkovičova ul. /OC Sandokan/



- Jedlíkova ul. smer Petzwalova ul.
 - Petzwalova ul. smer Novomeského ul.
 - 01 Gollanova ul. smer Škultétyho ul.
 - 02 Gollanova ul. smer Škultétyho ul.
- MČ Diely**
- Piešťanská ul. smer Považská ul.
 - Muráňiho ul. smer Viničky ul.
 - 01 Rýnska ul. smer Muráňiho ul.
 - 02 Rýnska ul. smer Muráňiho ul.
 - 03 Rýnska ul. smer Muráňiho ul.
 - 01 Dunajská ul. smer Zvolenská
 - 02 Dunajská ul. smer Zvolenská

4.9 Plán strojovej zimnej údržby chodníkov v meste Nitra

Stredisko mestských služieb vykonáva strojovo zimnú údržbu na nasledovných chodníkoch v meste Nitra v týchto poradiach dôležitosti:

I. poradie dôležitosti do 18 hodín:

- Štefánikova ulica pravá strana chodníka od Mestského úradu po Pešiu zónu,
- Štúrova ulica chodník od OD TESCO po kruhový objazd obojstranne,
- Pešia zóna – Kupecká, Pri synagóge,
- Výstavná ulica chodník od Akademickkej ulici po Fatranskú ulicu obojstranne,
- Hviezdoslavova ulica chodník obojstranne,
- Dolnočermánska ulica chodník od Hviezdoslavovej ulice po Golianovu ulicu, obojstranne,
- Golianova ulica od Dolnočermánskej po Kmeťovu ulicu pravá strana chodníka,
- Kmeťova ulica od Golianovej po Partizánsku, pravá strana chodníka.

II. poradie dôležitosti do 24 hodín:

- Napervillská ulica obojstranne,
- Dlhá ulica obojstranne, od ulice A. Hlinku po otočisko autobusov,
- Kremnická ulica chodník za Lidlom a Krajským osvetovým strediskom.

5 KONTROLA ZJAZDNOSTI

Kontrola zjazdnosti miestnych ciest sa vykonáva v celom intraviláne mesta vo všetkých mestských častiach Mesta Nitry.

Kontrolu vykonáva smenový dispečer po miestnych ciest v celom intraviláne mesta, ktorá mu poskytne dostatočný prehľad o stave miestnych ciest v meste.

Počet kontrol závisí od aktuálneho stavu počasia. Počas nepriaznivých klimatických podmienok sa kontrola vykonáva minimálne trikrát za smenu a to v čase:

Denná smena: 08:00 h – 10:00 h
 12:00 h – 14:00 h
 16:00 h – 18:00 h

Nočná smena: 20:00 h – 22:00 h
 00:00 h – 02:00 h
 04:00 h – 06:00 h

Kontrola sa vykonáva pri dosiahnutí poveternostného minima charakterizovaného podmienkami:

- teplota vzduchu menej ako +2°C,
- relatívna vlhkosť vzduchu vyššia ako 80 %.

Musia byť splnené obe podmienky, alebo v predpovedi počasia sa takéto podmienky očakávajú. Výsledok kontroly sa zaznamenáva v dispečerskom denníku. Ďalším spôsobom overovania stavu ciest sú informácie vodičov MHD prostredníctvom ich dispečera, spolupráca s Policajným zborom SR v zmysle platnej legislatívy, ako aj spolupráca s Mestskou políciou v Nitre.

Stredisko mestských služieb

Referát správy a opravy miestnych ciest

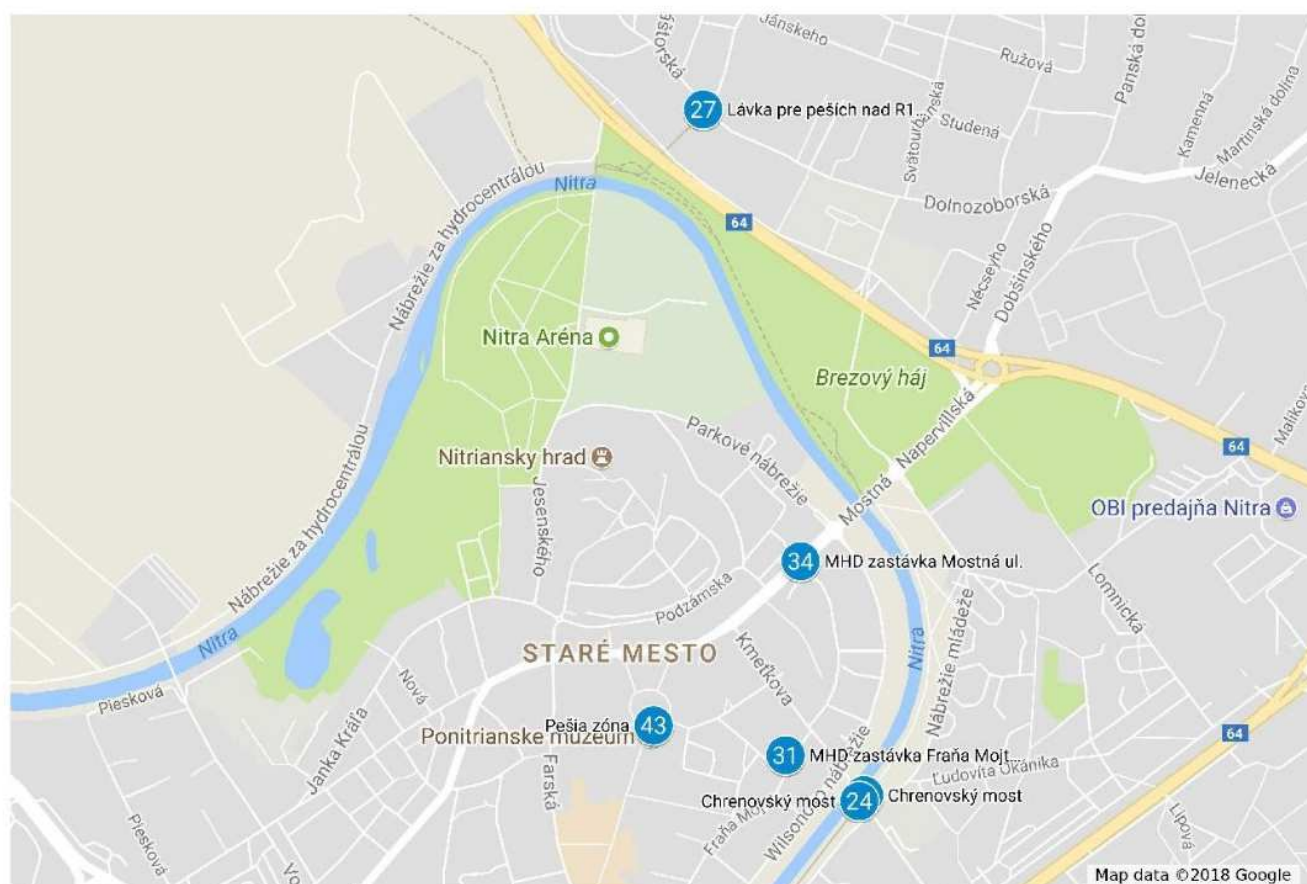
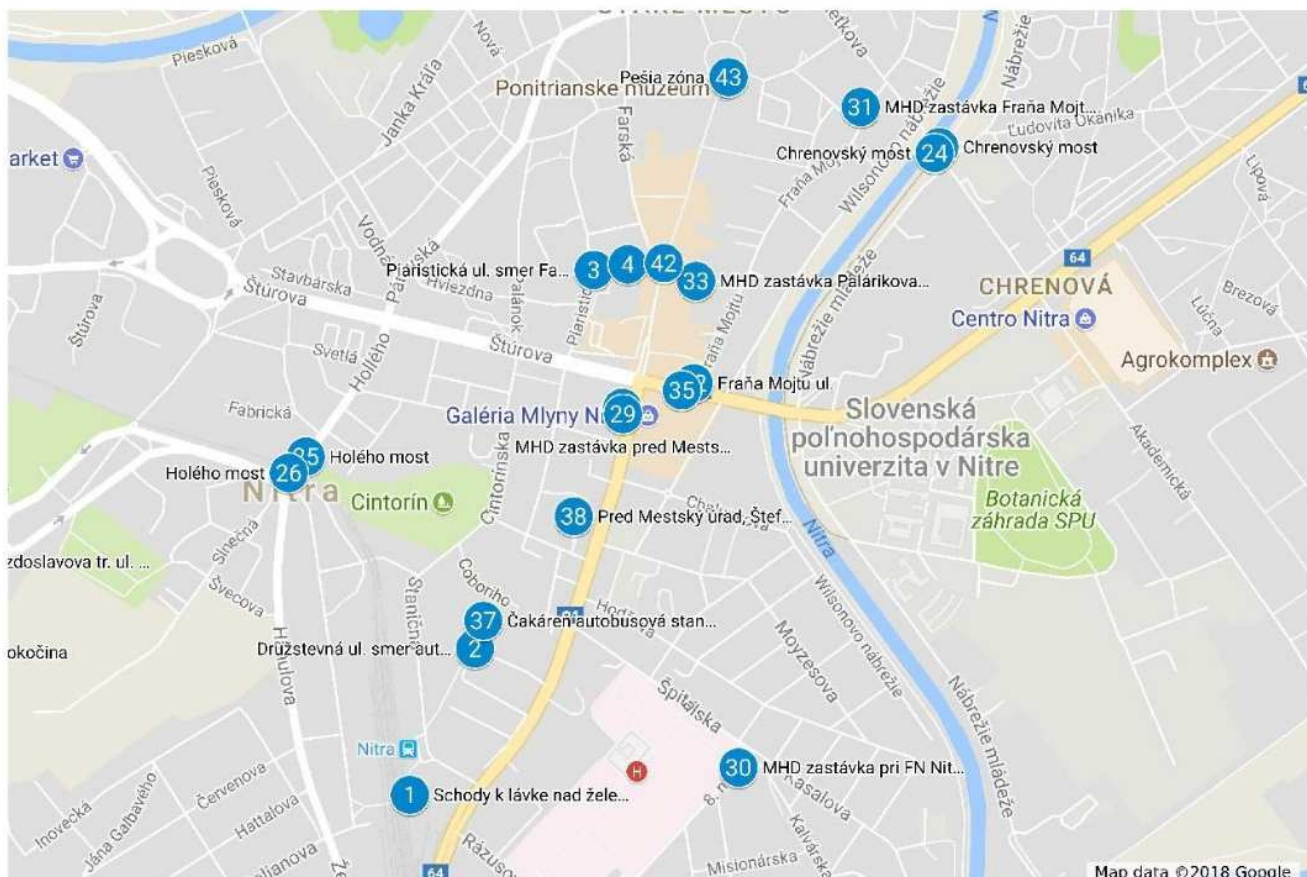
6 ROZMIESTNENIE KONTAJNEROV S POSYPOVÝM MATERIÁLOM

Por. číslo	Umiestnenie kontajnerov	Počet /ks/	Druh posypu
	Schodiská:		
1	Schody k lávke nad železnicou	1	Kombin. posyp /CH + I/
2	Družstevná ul. smer autobusová stanica	1	Kombin. posyp /CH + I/
3,4	Piaristická ul. smer Farská ul.	2	Kombin. posyp /CH + I/
5	Mikovíniho ul. smer OC Sandokan	1	Kombin. posyp /CH + I/
6,7,8	Beethovenova ul. smer Čajkovského ul.	3	Kombin. posyp /CH + I/
9,10,11,12	Bellova ul. smer Čajkovského ul.	4	Kombin. posyp /CH + I/
13	Čajkovského ul. smer medicínske centrum	1	Kombin. posyp /CH + I/
14	Hviezdoslavova tr. ul. smer Jurkovičova ul.	1	Kombin. posyp /CH + I/
15	Jedlíkova ul. smer Petzwalova ul.	1	Kombin. posyp /CH + I/
16,17	Petzwalova ul. smer Novomeského ul.	2	Kombin. posyp /CH + I/
18	Golianova ul. smer Škultétyho ul.	1	Kombin. posyp /CH + I/
19	Piešťanská ul. smer Považská ul.	1	Kombin. posyp /CH + I/
20	Murániho ul. smer Viničky ul.	1	Kombin. posyp /CH + I/
21	Rýnska ul. smer Murániho ul.	1	Kombin. posyp /CH + I/
22	Poliklinika Klokočina	1	Kombin. posyp /CH + I/
	Dlhá 39	1	Kombin. posyp /CH + I/
	Mosty a lávky:		
23,24	Chrenovský most	2	Piesok
25,26	Holého most	2	Piesok
27	Lávka pre peších nad R1 smer Zobor	1	Piesok
	MHD zastávky:		
28,29	MHD zastávka pred Mestskou tržnicou	2	Kombin. posyp /CH + I/
30	MHD zastávka pri FN Nitra	1	Kombin. posyp /CH + I/
31,32	MHD zastávka Fraňa Mojtu ul.	2	Kombin. posyp /CH + I/
33	MHD zastávka Mostná ul.	1	Kombin. posyp /CH + I/
34	MHD zastávka Palárikova ul.	1	Kombin. posyp /CH + I/
35	MHD zastávka pri OC Mlyny	1	Kombin. posyp /CH + I/
	Ostatné umiestnenie:		Kombin. posyp /CH + I/
36	OC Sandokan Jurkovičová ul. – tržnica	1	Kombin. posyp /CH + I/
37	Čakáreň autobusová stanica	1	Kombin. posyp /CH + I/
38	Pred Mestský úrad, Štefánikova tr.	1	Chemický posyp
39	Kláštorská ul. (pri Detvianskom kríži)	1	Kombin. posyp /CH + I/
40	Zvolenská ul. /pri kotolni/	1	Kombin. posyp /CH + I/
41	Chodník Petzwalova ul. smer MHD zastávka Hviezdoslavova ul.	1	Kombin. posyp /CH + I/
42,43	Pešia zóna	2	Chemický posyp
44	Križovatka pod Orešinou ul. a Ovocinárska ul.	1	Kombin. posyp /CH + I/
45	MČ Drážovce – Pod mostom	1	Kombin. posyp /CH + I/
46	Mestská tržnica	4	Chemický posyp
	Celkom:	50 ks	

Stredisko mestských služieb

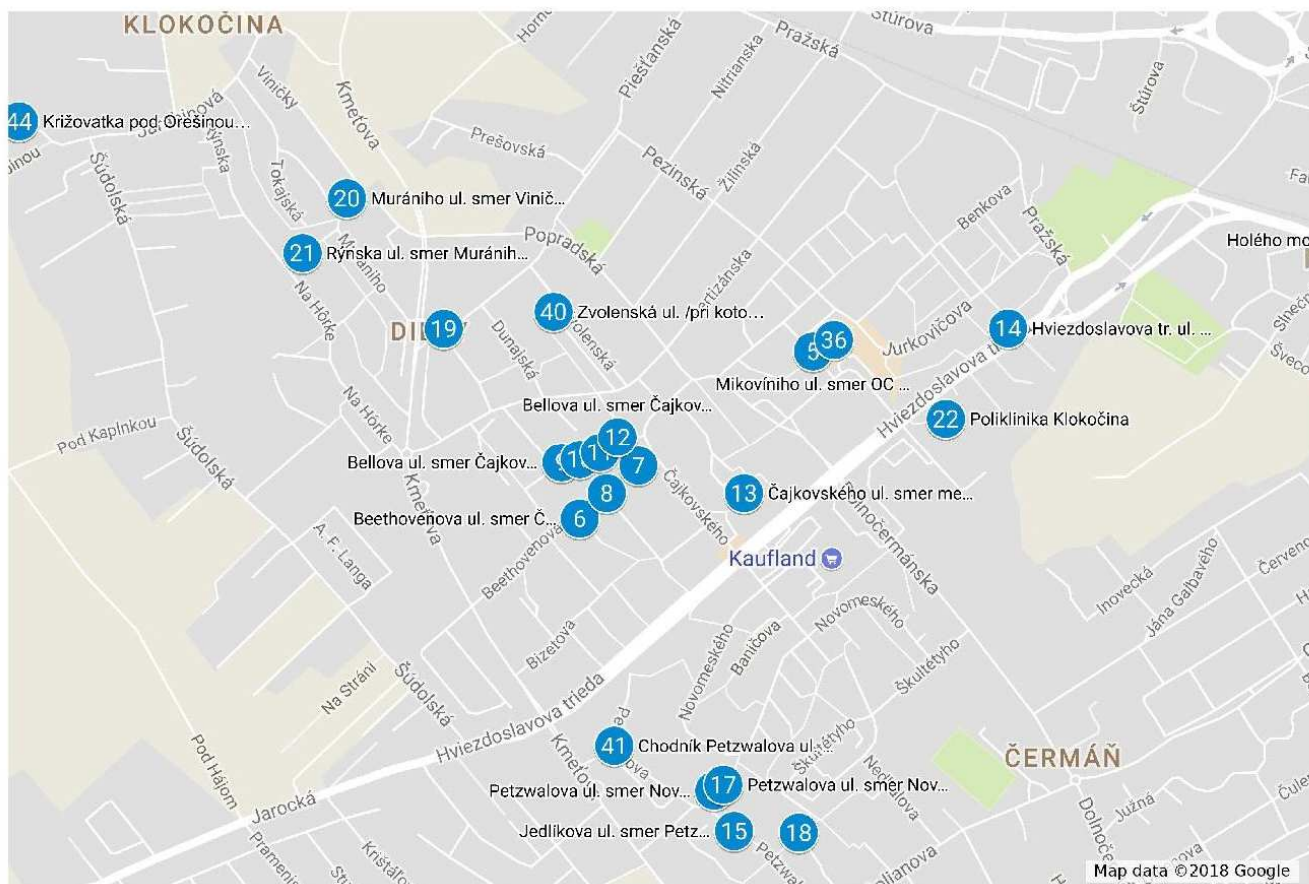
Referát správy a opravy miestnych ciest

Mapa rozdelenia kontajnerov s posypovým materiálmi



Stredisko mestských služieb

Referát správy a opravy miestnych ciest



7 RAJONIZÁCIA ZIMNEJ ÚDRŽBY

Dispečer zimnej údržby prijíma všetky potrebné rozhodnutia pre okamžitý zásah techniky na zmierňovanie poveternostných podmienok.

Výjazd techniky v prípade odhrňanie snehu alebo posypu MC I. a II. poradí dôležitosti bude zabezpečený do 30 minút od doby zistenia zhoršenia stavu zjazdnosti ciest.

Časový limit na zabezpečenie prejazdnosti cesty sa stanovuje do 8 hodín po napadaní snehu. Zjazdnosť na miestnych ciest od začatia výkonu v II. poradí dôležitosti musí byť obnovená do 18 hodín a zjazdnosť na miestnych ciest od začatia výkonu v III. poradí dôležitosti musí byť obnovená do 18 hodín. Kontrolu dodržiavania časových limitov vykonáva dispečing s prihliadnutím na vývoj poveternostných podmienok.

7.1 Rozdelenie miestnych ciest do I. poradia dôležitosti

V I. poradí dôležitosti sú zahrnuté miestne cesty, po ktorých je smerovaná mestská hromadná doprava, prístupové MC k dôležitým zdravotníckym zariadeniam, prístupové MC k mestským jasliam a k materským školám v zriaďovateľskej pôsobnosti Mesta Nitry.

Miestne cesty zahrnuté v **I. poradí dôležitosti** sú rozdelené do štyroch rajónov:

Rajón č. 1: MČ Horné a Dolné Krškany MČ Staré mesto MČ Čermáň
MČ Klokočina MČ Diely MČ Párovské Háje

Použitá technika: Veľký sypač

P. č.	Miestna cesta	MHD	MŠ MJ	Zdravot. zariadenie	Dĺžka /km/	Druh technického zásahu
1	Dolnočermánska	MHD	MŠ		1,850	P, CHP, IP
2	Golianova	MHD	MŠ		1,508	P, CHP, IP
3	Červeňova	MHD			0,769	P, CHP, IP
4	Hatalova	MHD			0,595	P, CHP, IP
5	Hanulova	MHD			0,718	P, CHP, IP
6	Železničiarska	MHD			1,546	P, CHP, IP
7	Hviezdoslavova trieda	MHD			2,654	P, CHP, IP
8	Kmeťova	MHD			2,670	P, CHP, IP
9	Hydinárska	MHD			0,920	P, CHP, IP
10	Jakuba Haška	MHD			0,810	P, CHP, IP
11	Murgašova				0,450	P, CHP, IP
12	Štefánikova	MHD	MŠ		0,327	P, CHP, IP
13	Palárikova	MHD			0,146	P, CHP, IP
14	Fraňa Mojtu	MHD			0,712	P, CHP, IP

Stredisko mestských služieb

Referát správy a opravy miestnych ciest

15	Kmeťkova	MHD			0,355	P, CHP, IP
16	Mostná	MHD	MŠ		0,958	P, CHP, IP
17	Ďurkova	MHD			0,234	P, CHP, IP
18	Párovská	MHD	MŠ		0,435	P, CHP, IP
19	Schurmannova				0,455	P, CHP, IP
20	Janka Kráľa				0,355	P, CHP, IP
21	Cintorínska				0,507	P, CHP, IP
22	Coboriho				0,207	P, CHP, IP
23	Staničná	MHD			0,681	P, CHP, IP
24	Rázusova	MHD	MŠ	FN Nitra	1,029	P, CHP, IP
25	Staromlynská		MŠ		0,046	P, CHP, IP
26	Na Priehon	MHD			1,067	P, CHP, IP
27	Lieskova	MHD			0,330	P, CHP, IP
28	Dvorčianska	MHD			0,900	P, CHP, IP
29	Síkárska				0,775	P, CHP, IP
RAJÓN č. 1 spolu					48,018	km

Mapa - Rajón č. 1

Rajón č. 1

- 01 MK Dolnočermánska
- 02 Golianova
- 03 Červeňova
- 04 Hatalova
- 05 MK Hanulova
- 06 Železničiarska
- 06 MK Železničiarska
- 07 Hviezdoslavova trieda
- 08 Kmeťkova
- 09 Hydinárska
- 10 Jakuba Haška
- 11 Murgašova
- 12 Štefánikova tr. MŠ
- 12 Štefánikova tr.
- 13 Palárikova
- 14 Fraňa Mojtu
- 15 Kmeťkova
- 16 Mostná
- 17 Ďurkova
- 18 Párovská
- 19 Schurmannova
- 20 Janka Kráľa
- 21 Cintorínska
- 22 Coboriho
- 23 Staničná
- 24 Rázusova
- 25 Staromlynska MŠ
- 26 Na Priehon
- 27 Liesková
- 28 Dvorčianska
- 29 Sikárska

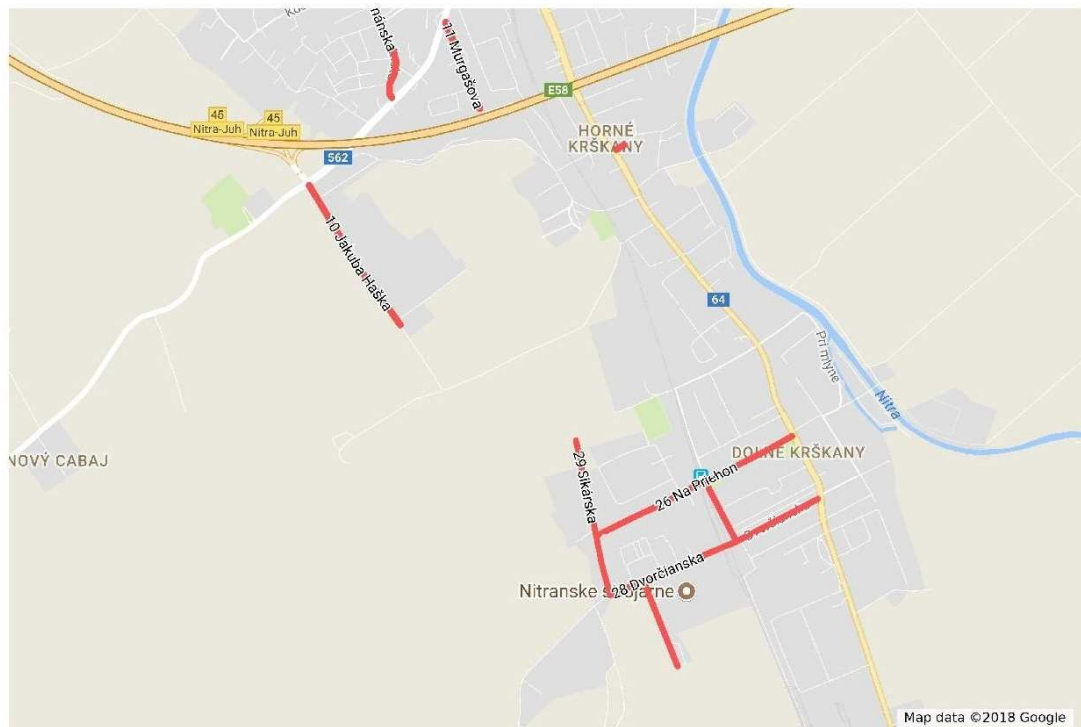


Stredisko mestských služieb

Referát správy a opravy miestnych ciest

Rajón č. 1

- 01 MK Dolnočermánska
- 02 Golianova
- 03 Červeňova
- 04 Hatalova
- 05 MK Hanulova
- 06 Železničiarska
- 06 MK Železničiarska
- 07 Hviezdoslavova trieda
- 08 Kmeťova
- 09 Hydinárska
- 10 Jakuba Haška
- 11 Murgašova
- 12 Štefánikova tr. MŠ
- 12 Štefánikova tr.
- 13 Palárikova
- 14 Fraňa Mojtu
- 15 Kmeťkova
- 16 Mostná
- 17 Ďurkova
- 18 Párovská
- 19 Schurmannova
- 20 Janka Kráľa
- 21 Cintorínska
- 22 Cobiho
- 23 Staničná
- 24 Rázusova
- 25 Staromlýnska MŠ
- 26 Na Priehon
- 27 Liesková
- 28 Dvorčianska
- 29 Sikárska



Rajón č. 1

- 01 MK Dolnočermánska
- 02 Golianova
- 03 Červeňova
- 04 Hatalova
- 05 MK Hanulova
- 06 Železničiarska
- 06 MK Železničiarska
- 07 Hviezdoslavova trieda
- 08 Kmeťova
- 09 Hydinárska
- 10 Jakuba Haška
- 11 Murgašova
- 12 Štefánikova tr. MŠ
- 12 Štefánikova tr.
- 13 Palárikova
- 14 Fraňa Mojtu
- 15 Kmeťkova
- 16 Mostná
- 17 Ďurkova
- 18 Párovská
- 19 Schurmannova
- 20 Janka Kráľa
- 21 Cintorínska
- 22 Cobiho
- 23 Staničná
- 24 Rázusova
- 25 Staromlýnska MŠ
- 26 Na Priehon
- 27 Liesková
- 28 Dvorčianska
- 29 Sikárska



Stredisko mestských služieb

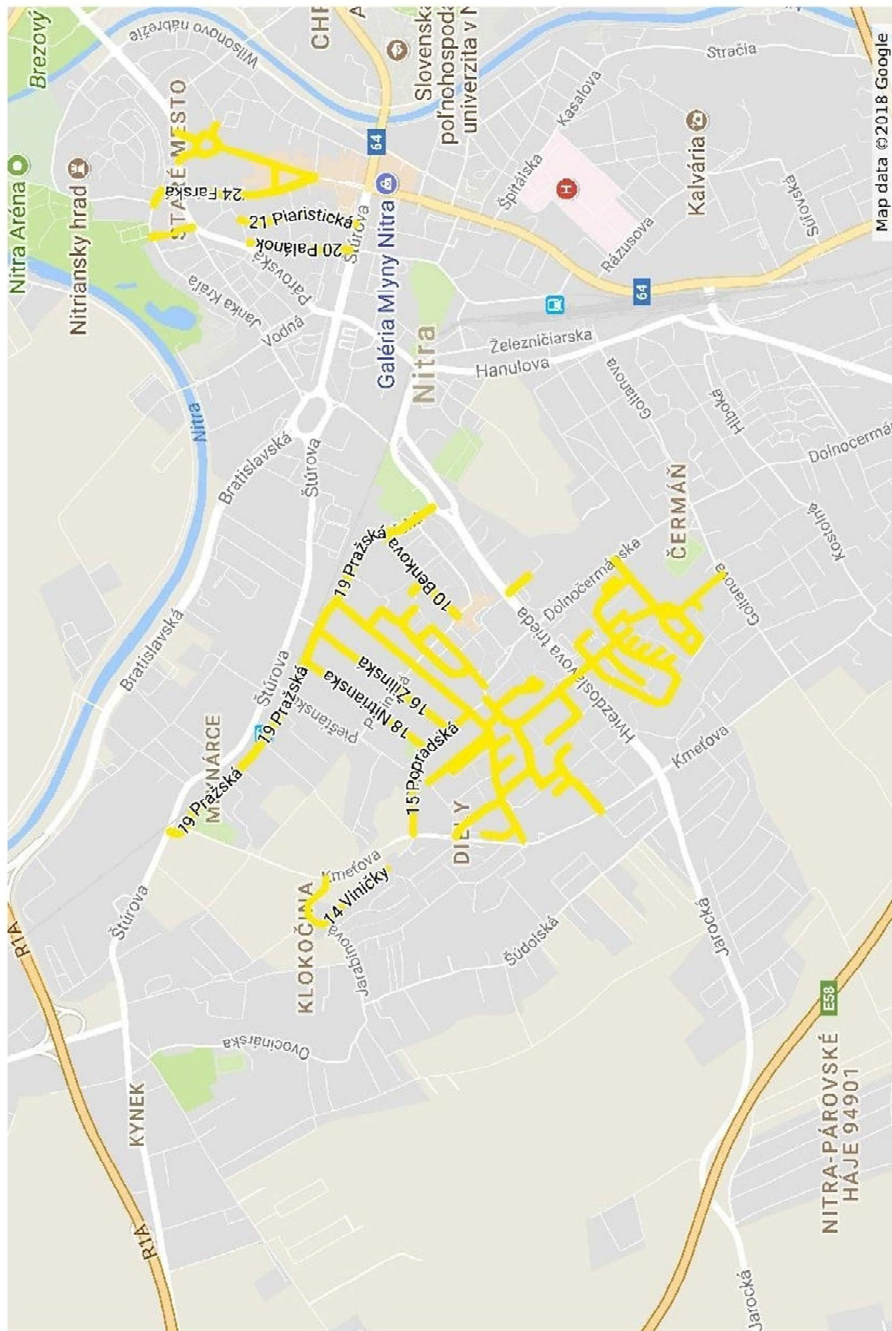
Referát správy a opravy miestnych ciest

Rajón č. 2: MČ Staré mesto MČ Klokočina MČ Diely

Použitá technika: Malý sypač

P. č.	Miestna cesta	MHD	MŠ MJ	Zdravot. zariadenie	Dĺžka /km/	Druh technického zásahu
1	Škultétyho				1,108	P, CHP, IP
2	Nedbalova		MŠ		0,275	P, CHP, IP
3	Ulica Pavla Straussa			Poliklinika Klokočina	0,095	P, CHP, IP
4	Beethovenova		MŠ		0,515	P, CHP, IP
5	Bellova				0,270	P, CHP, IP
6	Čajkovského		MŠ		0,655	P, CHP, IP
7	Baničova		MŠ		0,415	P, CHP, IP
8	Novomeského		MŠ		1,887	P, CHP, IP
9	Alexyho		MŠ		0,701	P, CHP, IP
10	Benkova		MŠ		0,495	P, CHP, IP
11	Bazovského		MŠ + DJ		0,312	P, CHP, IP
12	Považská	MHD			0,230	P, CHP, IP
13	Zvolenská		MŠ		0,525	P, CHP, IP
14	Viničky	MHD			0,586	P, CHP, IP
15	Popradská	MHD			0,570	P, CHP, IP
16	Žilinská	MHD			0,655	P, CHP, IP
17	Partizánska	MHD			1,827	P, CHP, IP
18	Nitrianska	MHD			0,592	P, CHP, IP
19	Pražská	MHD			1,724	P, CHP, IP
20	Palánok				0,394	P, CHP, IP
21	Piaristická				0,469	P, CHP, IP
22	Vikárska				0,153	P, CHP, IP
23	Župné námestie				0,116	P, CHP, IP
24	Farská				0,565	P, CHP, IP
25	Pešia zóna				0,615	P, CHP
26	Svätoplukovo nám.				0,577	P, CHP
27	Kupecká				0,170	P, CHP
28	Pri synagóge				0,110	P, CHP
	RAJÓN č. 2 spolu				32,932	km

Mapa - Rajón č. 2



Rajón č. 2

- 01 Škultétyho
- 01 Škultétyho
- 02 Nedbalova
- 03 Pavla Straussa
- 04 Beethovenova
- 05 Bellova
- 06 Čajkovského
- 06 Čajkovského
- 07 Baničova
- 08 Novomeského
- 09 Alexyho
- 10 Benkova
- 11 Bazovského
- 12 Považská
- 13 Zvolenská
- 14 Viničky
- 15 Popradská
- 16 Žilinská
- 17 Partizánska
- 17 Partizánska
- 18 Nitrianska
- 19 Pražská
- 20 Palánok
- 21 Piaristická
- 22 Vikárska
- 23 Župné námestie

- 24 Farská
- 25 Pešia zóna
- 26 Svätoplukovo námestie
- 27 Kupecká
- 28 Pri synagóge

Stredisko mestských služieb

Referát správy a opravy miestnych ciest

Rajón č. 3: MČ Staré mesto
MČ Drážovce

MČ Mlynárce
MČ Chrenová

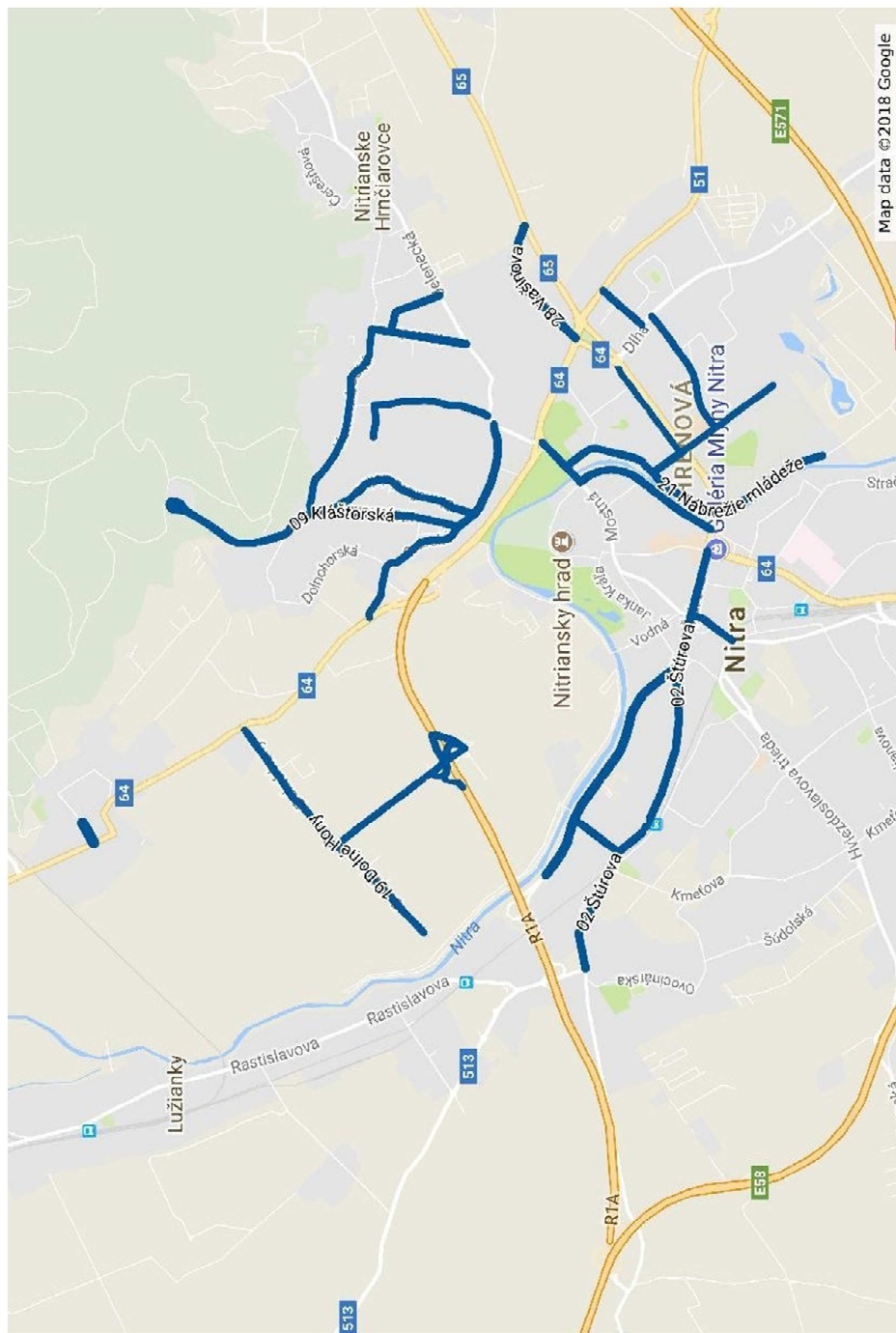
MČ Diely
MČ Janíkovce

MČ Zobor

Použitá technika: Veľký sypač

P. č.	Miestna cesta	MHD	MŠ MJ	Zdravotné zariadenie	Dĺžka /km/	Druh technického zásahu
1	Hollého	MHD			0,373	P, CHP, IP
2	Štúrova	MHD			3,540	P, CHP, IP
3	Dubíková	MHD			0,372	P, CHP, IP
4	Bratislavská				1,980	P, CHP, IP
5	Wilsonovo nábrežie 2-88	MHD			1,190	P, CHP, IP
6	Napervillská	MHD			0,433	P, CHP, IP
7	Dolnozoborská	MHD			0,935	P, CHP, IP
8	Chmeľova dolina	MHD			1,244	P, CHP, IP
9	Kláštorská	MHD		Špec. nemoc. sv. Svorada Zobor	2,630	P, CHP, IP
10	Hornozoborská	MHD			1,590	P, CHP, IP
11	Metodova	MHD			0,747	P, CHP, IP
12	Krivánska	MHD			0,167	P, CHP, IP
13	Moskovská	MHD			0,363	P, CHP, IP
14	Panská dolina	MHD			0,914	P, CHP, IP
15	Orechová	MHD			0,474	P, CHP, IP
16	Oravská	MHD			0,590	P, CHP, IP
17	Drážovska	MHD			0,527	P, CHP, IP
18	Belopotockého		MŠ		0,177	P, CHP, IP
19	Dolné Hony	MHD			2,140	P, CHP, IP
20	Na Pasienkoch				2,406	P, CHP, IP
21	Nábrežie mládeže				2,340	P, CHP, IP
22	Slančíkovej	MHD			0,303	P, CHP, IP
23	Súbežná Tr. A. Hlinku				0,804	P, CHP, IP
24	Akademická	MHD			0,845	P, CHP, IP
25	Výstavná	MHD			1,130	P, CHP, IP
26	Hlavná	MHD			1,849	P, CHP, IP
27	Ďurčanského				0,406	P, CHP, IP
28	Vašinova	MHD			1,090	P, CHP, IP
	RAJÓN č. 3 spolu				63,118	km

Mapa - Rajón č. 3



Rajón č. 3

- 01 Hollého
- 02 Štúrova
- 03 Dubikova
- 04 Bratislavská
- 05 Willsonovo nábrežie 2-88
- 06 Napervilleiská
- 07 Dolnozoborská
- 08 Chmelová dolina
- 09 Kláštorská
- 10 Hornozoborská
- 11 Metodova
- 12 Krivánska
- 13 Moskovská
- 14 Pánska dolina
- 15 Orechova
- 16 Oravská
- 17 Dražovská
- 18 Belopotockého
- 19 Dolné Hony
- 20 Na Pasienkoch
- 20 Na Pasienkoch
- 20 Na Pasienkoch
- 20 Na Pasienkoch
- 21 Nábrežie mládeže
- 22 Slančíkovej
- 23 Tr. A. Hlinku
- 24 Akademická
- 25 Výstavná
- 26 Hlavná
- 27 Ďurčanského
- 28 Vašinova

Stredisko mestských služieb

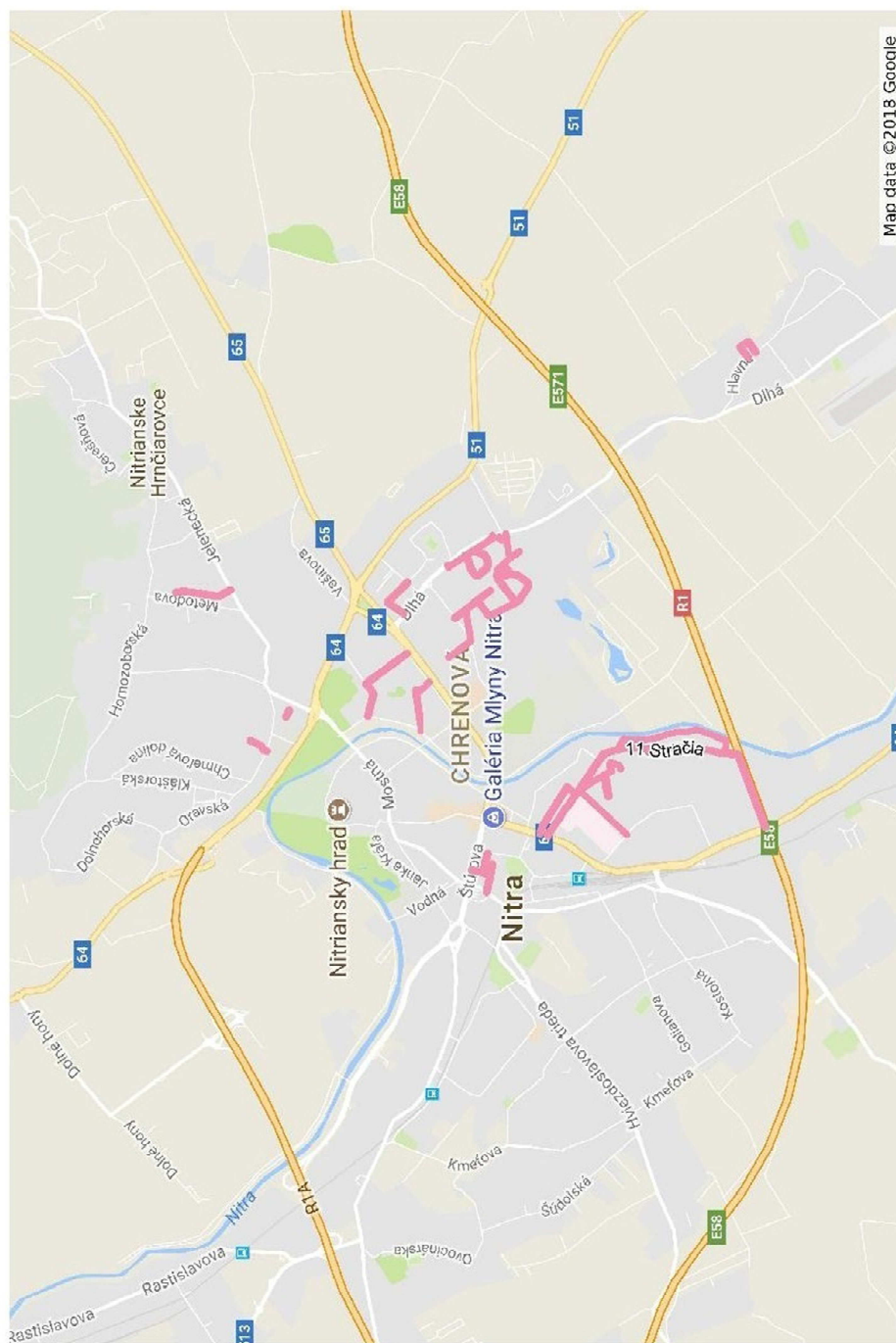
Referát správy a opravy miestnych ciest

Rajón č. 4: MČ Staré mesto MČ Zobor MČ Chrenová MČ Janíkovce

Použitá technika: Malý sypač

P. č.	MC / vstup a výstup do MŠ	MHD	MŠ MJ	Zdravot. zariadenie	Dĺžka /km/	Druh technického zásahu
1	Vajanského				0,218	P, CHP, IP
2	Osvaldova				0,153	P, CHP, IP
3	Bernolákova				0,127	P, CHP, IP
4	Špitálska	MHD		FN Nitra	0,400	P, CHP, IP
5	Kluchova	MHD			0,085	P, CHP, IP
6	Hodžova	MHD			0,420	P, CHP, IP
7	8. mája	MHD			0,503	P, CHP, IP
8	Kalvárska				0,508	P, CHP, IP
9	Misionárska				0,223	P, CHP, IP
10	Kasalova	MHD			0,383	P, CHP, IP
11	Stračia				0,961	P, CHP, IP
12	Záhradná				0,081	P, CHP, IP
13	Wilsonovo nábrežie 92-128	MHD			0,923	P, CHP, IP
14	Priemyselná	MHD			0,714	P, CHP, IP
15	Hospodárska		MŠ		0,058	P, CHP, IP
16	Platanová		MŠ		0,165	P, CHP, IP
17	T. Vansovej		MŠ		0,440	P, CHP, IP
18	Ľ. Okánika		MŠ DJ		0,453	P, CHP, IP
19	Lomnická smer MŠ Nábrežie mládeže		MŠ		0,680	P, CHP, IP
20	Topoľová		MŠ		0,210	P, CHP, IP
21	Fatranská			Poliklinika Chrenová	0,590	P, CHP, IP
22	Vihorlatská				0,390	P, CHP, IP
23	Ďumbierska				0,863	P, CHP, IP
24	Ždiarska				0,523	P, CHP, IP
25	Za Humnami		MŠ		0,377	P, CHP, IP
26	Dlhá 44-76				0,450	P, CHP, IP
27	Štiavnická		MŠ		0,484	P, CHP, IP
28	Okružná		MŠ		0,280	P, CHP, IP
29	MŠ Dobšinského		MŠ		0,900	P, CHP, IP
	RAJÓN č. 4 spolu				24,224	km

Mapa - Rajón 4



Rajón č. 4

- 01 Vajanského
- 02 Oswaldova
- 03 Bemolákova
- 04 Špitálska
- 05 Kluchova
- 06 Hodžova
- 07 8.mája
- 08 Kalvárska
- 09 Misionárska
- 10 Kasalova
- 11 Stračia
- 12 Záhradná
- 13 Willisonovo nábrežie 134-204
- 14 Priemyselná
- 15 Hospodárska
- 16 Platanova
- 17 T. Vansovej
- 18 L. Okánika
- 19 Lomnická
- 20 Topoľová
- 21 Fatranská
- 21 Fatranská
- 22 Vihorlatská
- 23 Ďumbierska
- 23 Ďumbierska
- 24 Ždiarska
- 24 Ždiarska
- 24 Ždiarska
- 25 Za humnami
- 26 Dlhá 44-76
- 27 Štiavnicka
- 28 Okružná
- 29 MŠ Dobšinského

Stredisko mestských služieb

Referát správy a opravy miestnych ciest

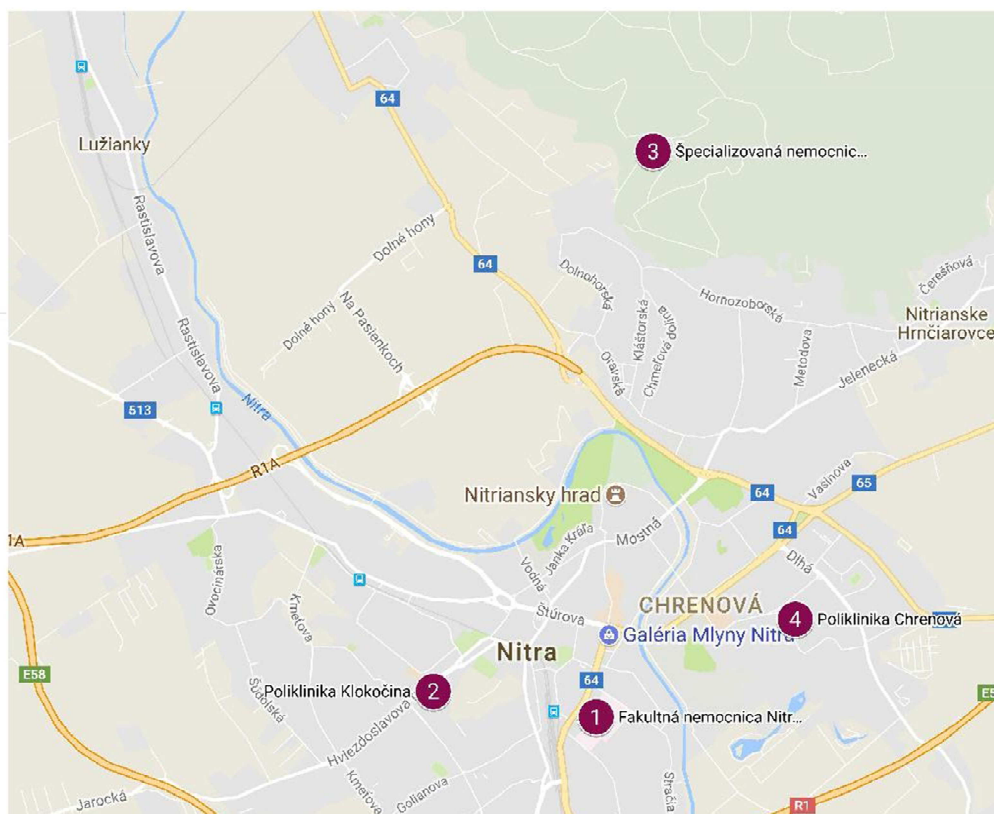
Prístupové MC k dôležitým zdravotníckym zariadeniam:

Zdravotnícke zariadenie	Ulica – úsek MC	Dĺžka /km/	Druh technického zásahu
MČ Staré mesto:			
Fakultná nemocnica Nitra	Špitálska ul. – Starý vchod	0,400	P, CHP, IP
	Rázusova ul. – Nový vchod	1,029	P, CHP, IP
MČ Klokočina:			
Poliklinika Klokočina	Ulica Pavla Straussa ul.	0,095	P, CHP, IP
MČ Zobor:			
Špecializovaná nemocnica sv. Svorada Zobor	Kláštorská ul.	2,630	P, CHP, IP
MČ Chrenová:			
Poliklinika Chrenová	Fatranská ul.	0,590	P, CHP, IP
	Spolu	9,548	km

Mapa

Hlavné zdravotnícke zariadenia v Nitre

- 1 Fakultná nemocnica Nitra
- 2 Poliklinika Klokočina
- 3 Špecializovaná nemocnica sv. Svorada Zobor
- 4 Poliklinika Chrenová



Stredisko mestských služieb

Referát správy a opravy miestnych ciest

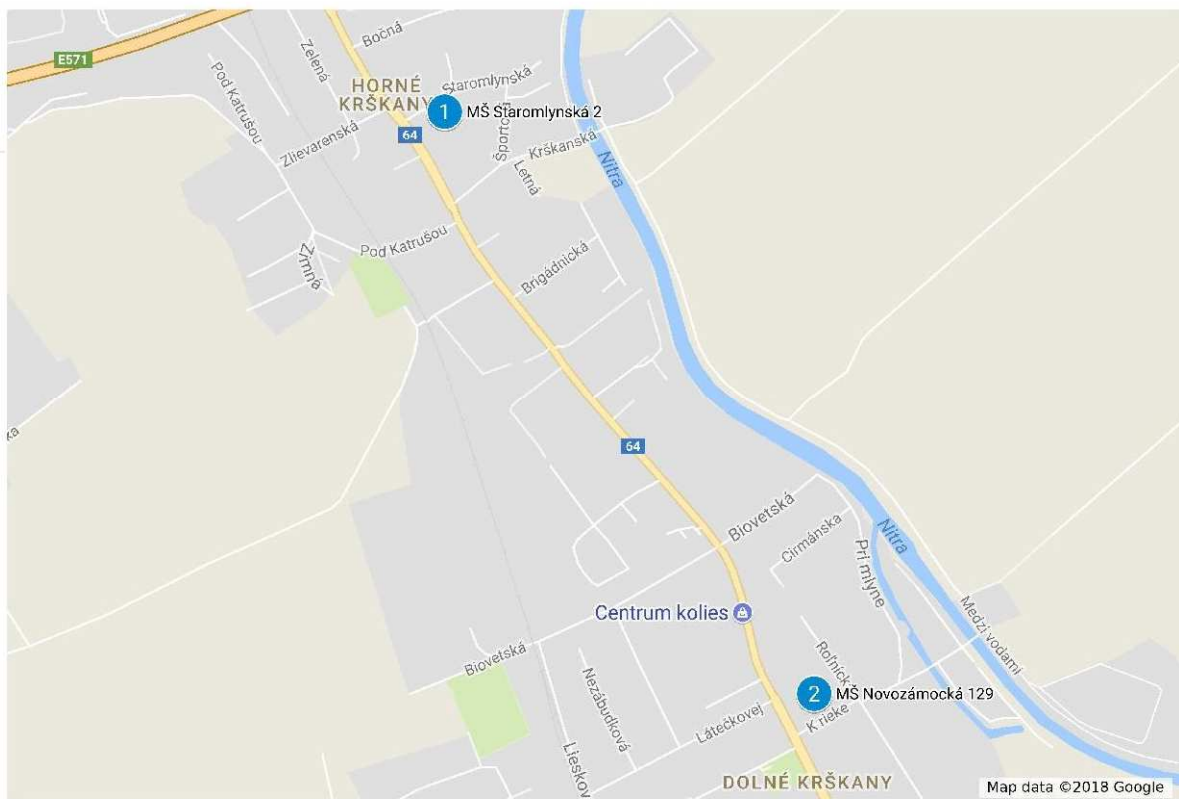
Prístupové MC k mestským jasliam a k materským školám v zriaďovateľskej pôsobnosti Mesta Nitra:

Ulica – úsek MC	Názov - Materská škola, mestské jasle	Druh technického zásahu
MČ Dolné Krškany:		
Staromlynská	MŠ Staromlynská 2	P, CHP, IP
MČ Horné Krškany:		
Novozámocká I/64	MŠ Novozámocká 129	Zabezpečuje SSC
MČ Staré mesto:		
Štefánikova trieda	MŠ Štefánikova 128	P, CHP, IP
Rázusova	MŠ Rázusova 26	P, CHP, IP
Piaristická	MŠ Piaristická 12	P, CHP, IP
Párovská	MŠ Párovská 36	P, CHP, IP
Mostná	MŠ Mostná 1	P, CHP, IP
MČ Čermáň:		
Golianova	MŠ Golianova 1	P, CHP, IP
Dolnočermánska	MŠ Dolnočermánska 57	P, CHP, IP
MČ Klokočina:		
Beethovenova	MŠ Beethovenova 1	P, CHP, IP
Čajkovského	MŠ Čajkovského 3	P, CHP, IP
Nedbalova	MŠ Nedbalova 17	P, CHP, IP
Novomeského	MŠ Novomeského 19	P, CHP, IP
Benkova	MŠ Benkova 17	P, CHP, IP
Alexyho	MŠ Alexyho 26	P, CHP, IP
Bazovského	MŠ Bazovského 1	P, CHP, IP
Bazovského	DJ Bazovského 1	P, CHP, IP
MČ Diely:		
Zvolenská	MŠ Zvolenská 23	P, CHP, IP
MČ Zobor, Drážovce:		
Platanová	MŠ Platanová 3	P, CHP, IP
Hospodárska	MŠ Hospodárska 7	P, CHP, IP
T. Vansovej	MŠ Vansovej 6	P, CHP, IP
Belopotockého	MŠ Belopotockého 2, Drážovce	P, CHP, IP
Dobšinského	MŠ Dobšinského	P, CHP, IP
MČ Chrenová, Janíkovce:		
Štiavnická	MŠ Štiavnická 1	P, CHP, IP
Nábřežie mládeže	MŠ Nábřežie mládeže 7	P, CHP, IP
Ľudovíta Okánika	MŠ Ľudovíta Okánika 6	P, CHP, IP
Ľ. Okánika	DJ Ľudovíta Okánika 6	P, CHP, IP
Topoľová	MŠ Topoľová 6	P, CHP, IP
Za Humnami	MŠ Za Humnami 28	P, CHP, IP
Okružná	MŠ Okružná 1, Janíkovce	P, CHP, IP

Mapa DJ a MŠ

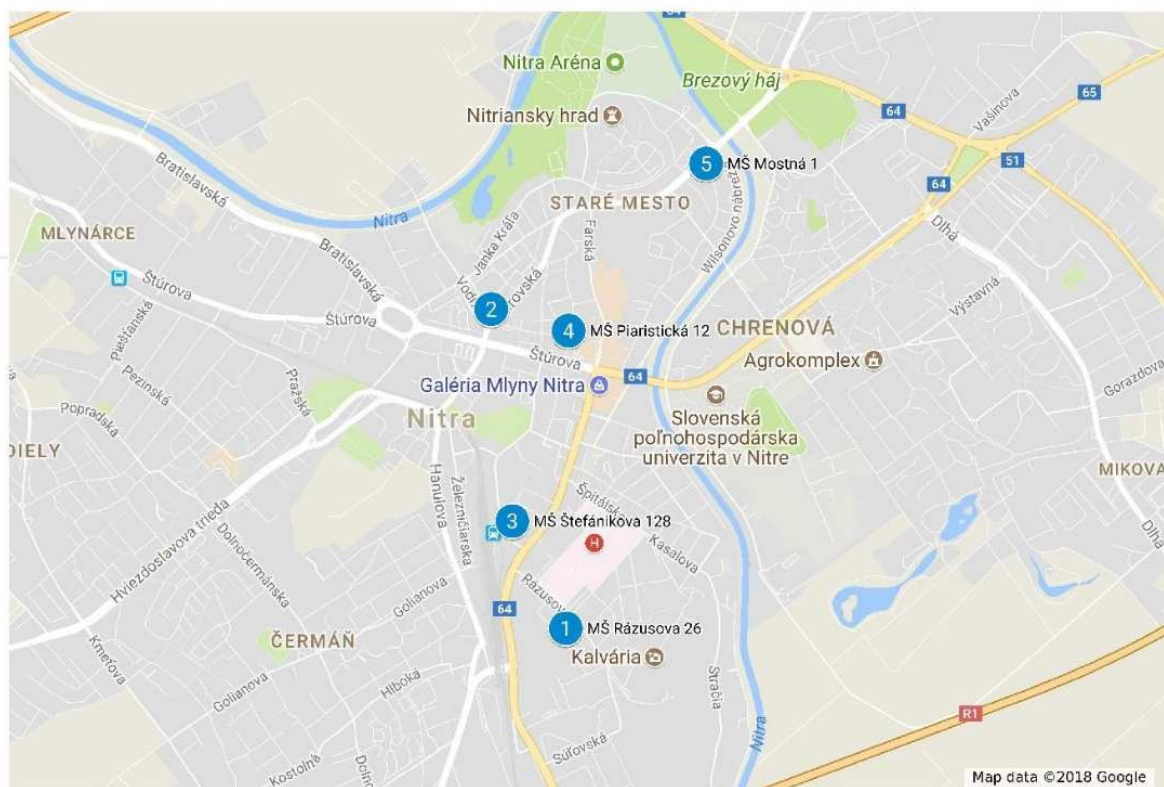
MČ Krškany

- 1 MŠ Staromlynská 2
- 2 MŠ Novozámocká 129



MČ Staré mesto

- 1 MŠ Rázusova 26
- 2 MŠ Párovská 36
- 3 MŠ Štefánikova 128
- 4 MŠ Piaristická 12
- 5 MŠ Mostná 1

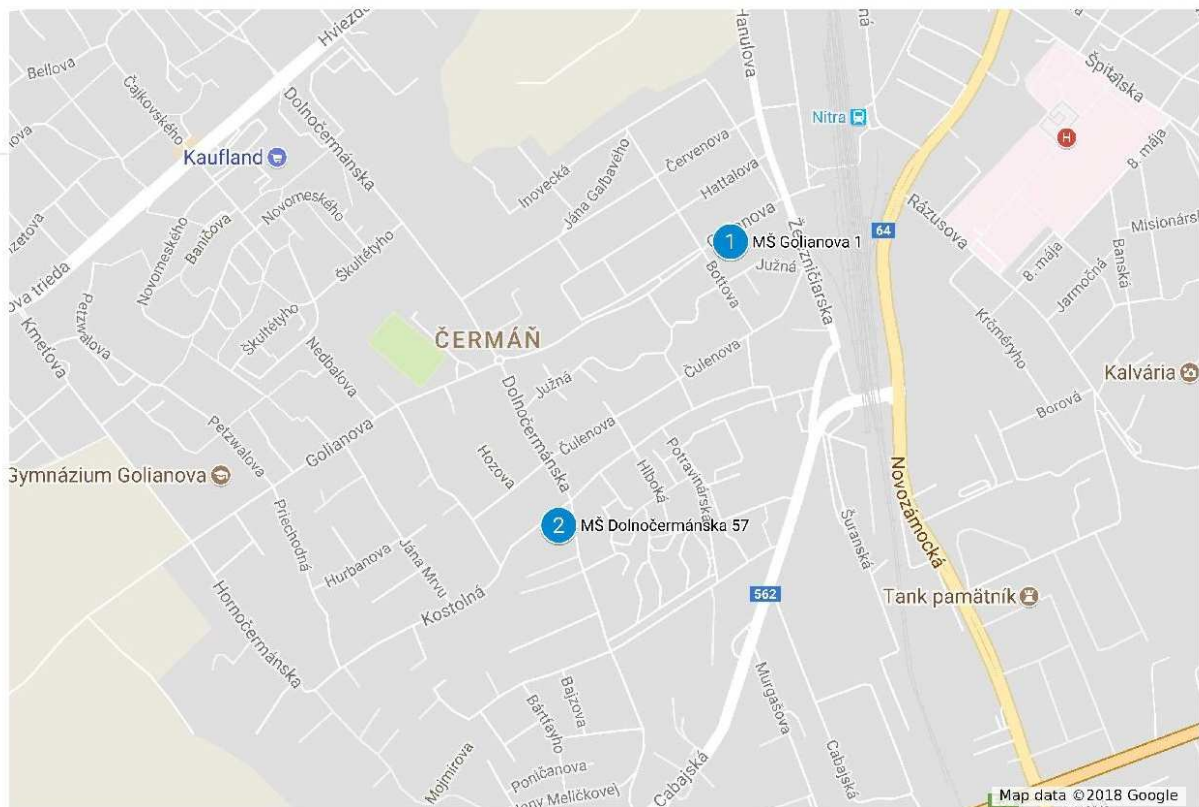


Stredisko mestských služieb

Referát správy a opravy miestnych ciest

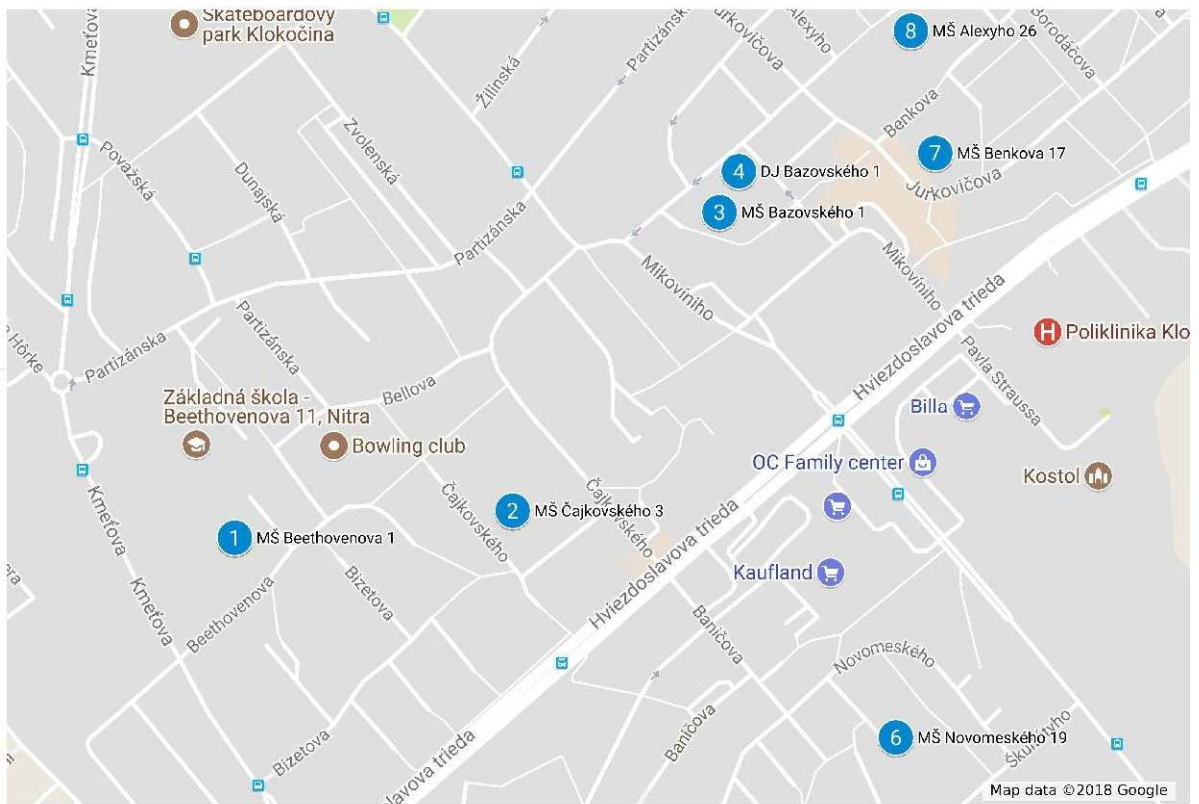
MČ Čermáň

- 1 MŠ Golianova 1
- 2 MŠ Dolnočermánska 57



MČ Klokočina

- 1 MŠ Beethovenova 1
- 2 MŠ Čajkovského 3
- 3 MŠ Bazovského 1
- 4 DJ Bazovského 1
- 5 MŠ Nedbalova 17
- 6 MŠ Novomeského 19
- 7 MŠ Benkova 17
- 8 MŠ Alexyho 26

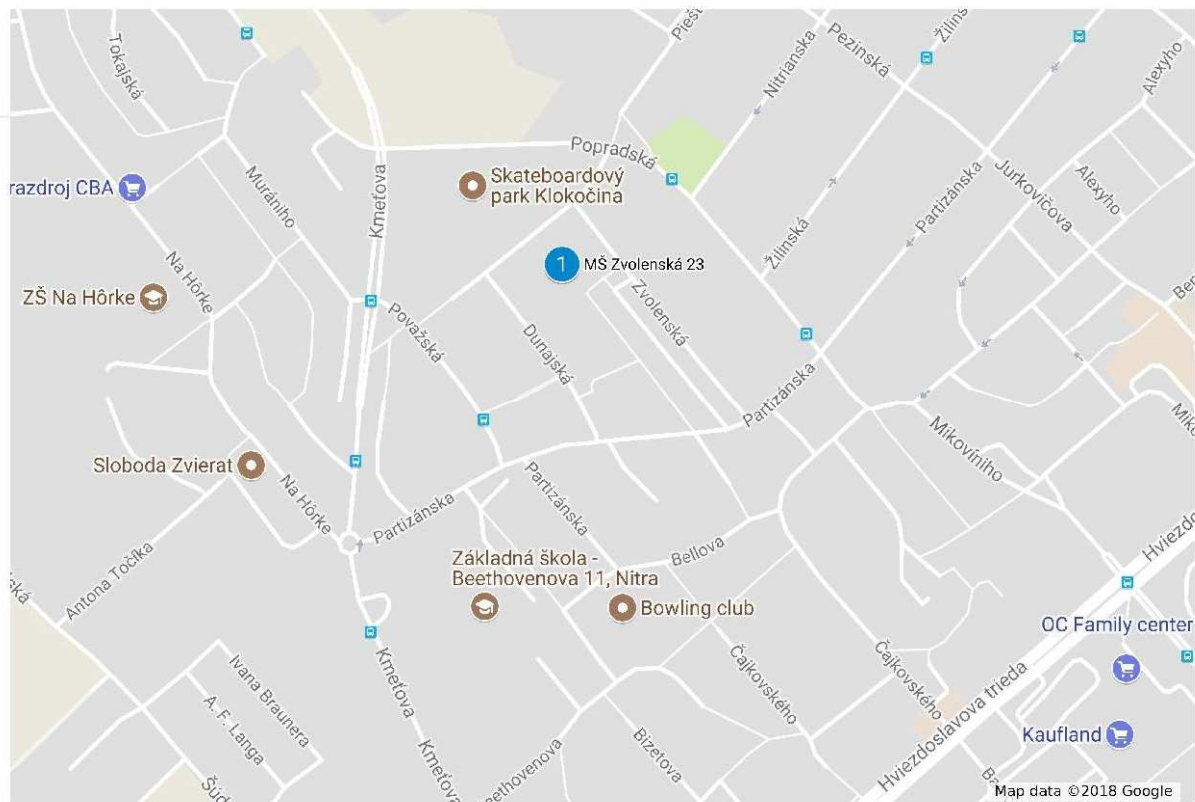


Stredisko mestských služieb

Referát správy a opravy miestnych ciest

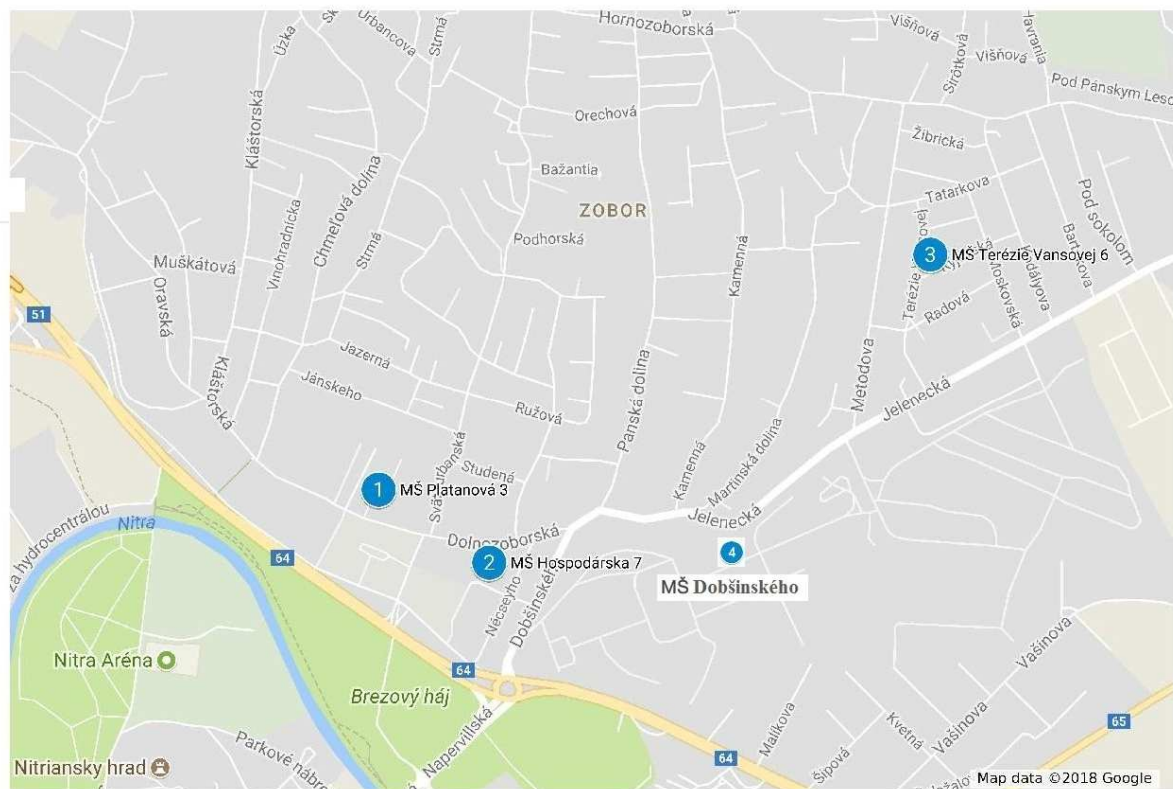
MČ Diely

- 1 MŠ Zvolenská 23



MČ Zobor, Drážovce

- 1 MŠ Platanová 3
- 2 MŠ Hospodárska 7
- 3 MŠ Terézie Vansovej 6
- 4 MŠ Dobšinského
- 5 MŠ Belopotockého 2

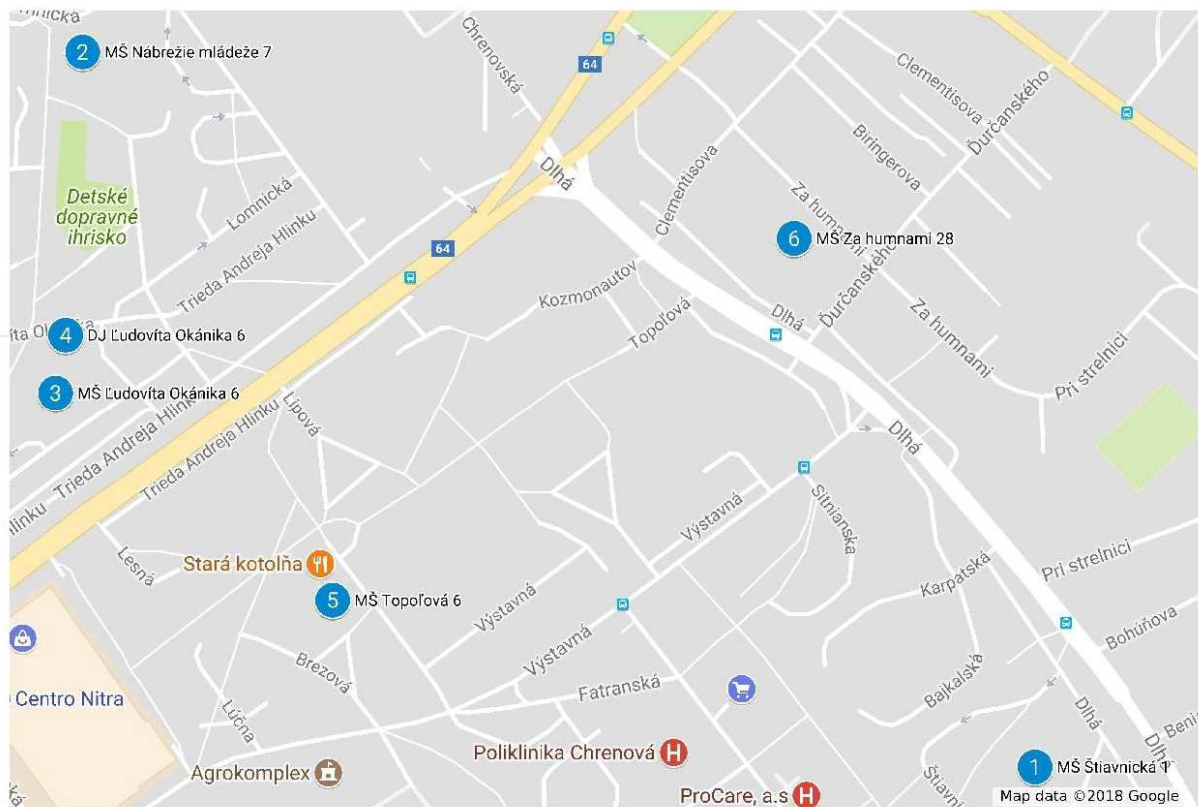


Stredisko mestských služieb

Referát správy a opravy miestnych ciest

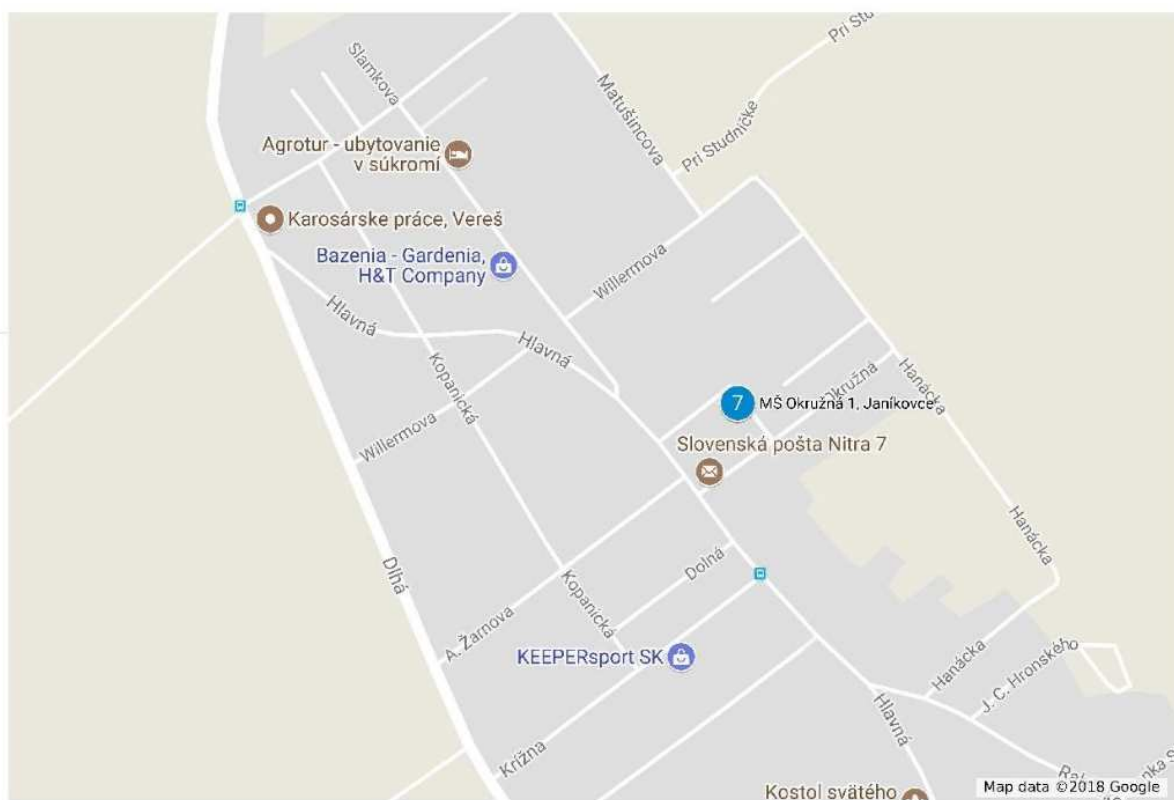
MČ Chrenová, Janíkovce

- 1 MŠ Štiavnická 1
- 2 MŠ Nábrevie mládeže 7
- 3 MŠ Ľudovíta Okánika 6
- 4 DJ Ľudovíta Okánika 6
- 5 MŠ Topoľová 6
- 6 MŠ Za humnami 28
- 7 MŠ Okružná 1, Janíkovce



MČ Chrenová, Janíkovce

- 1 MŠ Štiavnická 1
- 2 MŠ Nábrevie mládeže 7
- 3 MŠ Ľudovíta Okánika 6
- 4 DJ Ľudovíta Okánika 6
- 5 MŠ Topoľová 6
- 6 MŠ Za humnami 28
- 7 MŠ Okružná 1, Janíkovce



Vysvetlivky

MČ	mestská časť
SSC	Slovenská správa ciest, a.s.
MHD	mestská hromadná doprava
MC	miestna cesta
MŠ	materská škola
DJ	detské jasle
FN	fakultná nemocnica

Druh technického zásahu:

P	pluhovanie sypačom
CHP	chemický posyp sypačom
IP	inertný posyp sypačom

Stredisko mestských služieb

Referát správy a opravy miestnych ciest

7.2 Rozdelenie miestnych ciest do II. poradia dôležitosti

MČ Horné Krškany

Bočná	Brigádnicka	Krškanská	Mäsiarska	Na Hlinách	Pod Katrušou
Priemyselná	Staromlynská	Široká	Športová	Zelená	Zlievarenská
Žiacka					

MČ Dolné Krškany

1. mája	Biovetská	Cirmánska	Holotka	Jabloňova	K rieke
Látečkovej	Medzi Vodami	Nezábudkova	Pri Mlyne	Roľnícka	Záborského

MČ Staré mesto

7. pešieho pluku	A. Šulgana	B. Nemcovej	Banská	Benického	Borova
Branického	Bulharská	Cyrilometodské námestie	Česko-slovenskej armády	Damborského	Družstevná
Ďurkova	Fabrická	Hodálova	Horný Palánok	Hradná	Hradné námestie
Hviezdna	Chalúpkova	Jánošíkova	Jarmočná	Jaskyňova	Jesenského
Jozefa Vurumu	Kalinčiakova	Kalvária	Kluchova	Kočeľova	Kollárova
Kráľovská cesta	Kraskova	Krátka	Krčméryho	Kukučínova	Kupecká
Kúpeľná	Malá	Mariánska	Mariánska dolina	Mojzesova	Mudroňova
Na Predmostí	Na Vršku	Nábrežie za Hydrocentrálou	Nálepko	Nová	Palackého
Parkové nábrežie	Pieskova	Podzámska	Pri červenom kríži	Pri Synagóge	Pribinovo námestie
Prihradná	Pútnická	Radlinského	Riečna	Richtára Peregrína	Robotnícka
Rybárska	Samova	Sládkovičova	Smetanova	Spojovacia	Stavbárska
Stračia cesta	Súľovská	Svätoplukovo námestie	Svetlá	Šafárikova	Školská
Štrkova	Tulipánova	Vodná	Východná	Za Ferenitkou	Wilsonovo nábrežie 92-128

MČ Čermán

Bartfayho	Bottova	Cabanova	Čulenova	Elektrárnska	H. Meličkovej
Hlboká	Hornočermánska	Hozova	Inovecká	Jána Mrvu	Jasná
Južná	Kavcova	Kostolná	Košická	Kovačikova	Ľudovíta Čuláka
Michala Lukniša	Mudrochova	Podjavorinskej	Poničanova	Potravinárska	Priehodná
Slnečná	Stodolova	Šumavská	Šuranská	Švercova	Tajovského
Tehelná	M. S. Trnavského	Urbánkova			

MČ Klokočina

Bazovského	Baničova	Bizetova	Borodáčova	Bystrá	Čajkovského
------------	----------	----------	------------	--------	-------------

Stredisko mestských služieb

Referát správy a opravy miestnych ciest

Čerešňový vrch	Horská	Jedlíkova	Jurkovičova	Krišťal'ová	Mikovíniho
Monsinora Vagnera	Nedbalova	Petzwalova	Pezinská	Piešťanská	Pokojná
Pramenistá	Priezračná	Rybničná	Šúdolská	Wolganga Kempelena	

MČ Diely

Antona Točíka	Dunajská	Hornostavská	Murániho	Na Hôrke	Prešovská
Rýnska	Tokajská	Zvolenská			

MČ Mlynárce

Bolečkova	Fraňa Kráľa	Chotárna	Krompašská	Remeselnícka	Telgártska
-----------	-------------	----------	------------	--------------	------------

MČ Kynek

Hájska	Jarabinova	Kynecká	Ovocinárska	Potočná
--------	------------	---------	-------------	---------

MČ Zobor

Astrová	Bartókova	Bojnická	Burgundská	Dolnohorská	Fialková
Gladiolová	Havrana	Hornohorská	Hospodárska	Hraničná	Hroznová
Chotárska	Jahodová	Jánskeho	Jastrabia	Kamenná	Klinčeková
Kľúčovského	Kodályova	Komenského	Kyjevská	Laliová	Malá Kamenná
Malinová	Martinská	Morušova	Muškatova	Nad Baňou	Narcisová
Nécseyho	Orlia	Oskorušová	Pivonková	Pod Lupkou	Pod Zlatým brehom
Podhájska	Podhorská	Poniklecova	Radová	Ratkošova	Rekreačná
Ríbezl'ova	Rovná	Ružová	Sirôtková	Skautská	Slávičie chodníky
Snežienková	Sojčia	Studená	Sv. Beňadika	Svätoplukova	Svätourbanská
Tabaková	Tatarkova	Tŕnistá	Turistická	Urbancova	Vendelínska
Veterinárska	Vinohradnícka	Višňova	Vyhliadková	Vysoká	Záhradkárska
Žibrická					

MČ Chrenová

Bajkalská	Beniakova	Biela	Biringerova	Bohúňova	Brezová
Clementisova	Čavojského	Dlhá	Doležalova	Ďumbierska	Fándlyho
Gemerská	Gorazdova	Hečkova	Hontianska	Javorová	Karpatská
Kasárenská	Korčekova	Kozmonautov	Kremnická	Kvetná	Lesná
Lipová	Liptovská	Lomnická	Lúčna	Ľudovíta Okánika	Maginova
Majakovského	Malíkova	Plynárenská	Pod Vinohradmi	Pri strelnici	Sadová
Sitnianska	Spišská	Šípová	Tekovská	Topoľova	Tribečská
Turčianska	Za humnami				

MČ Janíkovce

A. Ďateľa	A. Žarnova	Dolná	Dr. J. Budayho	Dvorská	Golianovská
Hanácka	Jána Mila	Jána Silana	Kopanická	Krížna	Letecká
Okružná	Rabčekova	Royova	SlaMCova	Willermova	

7.3 Rozdelenie miestnych ciest do III. poradia dôležitosti

MČ Dolné Krškany

Bitá	MC ku kompostárni
------	-------------------

MČ Horné Krškany

Letná

MČ Kynek

Nová osada

MČ Párovské Háje

Lukov Dvor	Stará Járocká (medzi ul. Čakanková a Pri lese)
------------	--

MČ Zobor

Bažantia	Černicova	Dubová	Gaštanová	Hlohova	Jaseňova
Podhorská	Polovnícka	Rosinského	Silvánska	Vetlínska	

MČ Drážovce

Atlasova	Belopotockého	Jána Zelenáka	Lukáčova	Mrázova	Na Gruntoch
Pekná	Pod Kostolíkom	Pod Plieškou	Sčasného	Severná	

MČ Janíkovce

Kúria

Vysvetlivky:

MČ mestská časť

MC miestna cesta

7.4 Rozdelenie techniky podľa jednotlivých kategórií miestnych ciest

Rozdelenie techniky v I. poradí – vlastná technika

Druh	Značka	Rok výr.	ŠPZ	Druh výkonu	Poradie dôležitosti na MC	
Veľký sypač	Mercedes Actros	2008	NR 335 CV	pluhovanie + posyp	I.	Rajón č.1 a č.3
Veľký sypač	Renault Kerax	2003	NR 350 CF	pluhovanie + posyp	I.	Rajón č.1 a č.3
Veľký sypač	MAN	2019	NR 141 KZ	pluhovanie + posyp	I.	podľa potreby
Malý sypač	AEBI MT 720 4x4	2017	NR Z607	pluhovanie + posyp	I. - II. - III. + chodníky	Rajón č.2 a č.4
Malý sypač	AEBI MT 720 4x4	2017	NR Z616	pluhovanie + posyp	I. - II. - III. + chodníky	Rajón č.2 a č.4
Malý sypač	Multicar	2020	NR 588LL	pluhovanie + posyp	I. - II. - III. + chodníky	Rajón č.2 a č.4
Malý sypač	Multicar	2022	NR209MA	Pluhovanie+posyp	I.-II.-III. + chodníky	podľa potreby
Malý sypač	Multicar	2020	NR 589LL	pluhovanie + posyp	I. - II. - III. + chodníky	podľa potreby
Malý sypač	Multicar	2021	NR089LP	Pluhovanie + posyp	I. - II. - III. + chodníky	podľa potreby
Malý sypač	Karcher	2018	NR Z675	pluhovanie + posyp	chodníky	podľa potreby
Traktor	Deutz-FAHR	2013	NR 876 AJ	pluhovanie + posyp	I. - II. - III.	podľa potreby
Traktor	John Deere 3045R	2015	NR 316 AN	pluhovanie + posyp	chodníky	podľa potreby
Traktor	John Deere 3045R	2015	NR 257 AN	snežná fréza +posyp	chodníky	podľa potreby

Rozdelenie techniky v II. poradí

Nástup techniky zmluvných partnerov v II. poradí bude vykonávaný podľa klimatických a poveternostných podmienok (vysoký spád snehu, mrznúci dážď, poľadovica a pod.) na základe uzatvorenej „Zmluvy na poskytnutie služby v zmysle zákona 513/1991 Z. z. obchodný zákonník“.

8 PRÍLOHY

8.1 Správcovia ciest na území mesta Nitry

Prehľad konkrétnych správcov ciest v meste Nitra:

Druh cesty	Vlastník	Správca
Cesta pre motorové vozidlá	Štát	Národná diaľničná spoločnosť
Cesta I. triedy	Štát	Slovenská správa ciest
Cesty II. a III. triedy	Nitriansky samosprávny kraj	Regionálna správa a údržba ciest a.s. Nitra
Miestne cesty	Mesto Nitra	Mesto Nitra, SMS

Cesty na území mesta Nitry:

- Cesta pre motorové vozidlá – tzv. severný obchvat Nitry
- Cesta I. triedy č. 51 – ul. Chrenovská, ul. Levická
- Cesta I. triedy č. 64 – ul. Topoľčianska, Tr. A. Hlinku, ul. Štúrova (úsek internát Mladost' – OC Tesco), ul. Štefánikova (úsek OC Tesco – križovatka s ul. Rázusovou), ul. Novozámocká
- Cesta I. triedy č. 65 – ul. Zlatomoravecká,
- Cesta II. triedy č. 513 – ul. Hlohovecká,
- Cesta II. triedy č. 562 – ul. Cabajská,
- Cesta III. triedy č.1640 (ex 05136) – ul. Járocká,
- Cesta III. triedy č.1641 (ex 05137) – ul. Dlhá,
- Cesta III. triedy č.1674 (ex 51311) – ul. Trnavská,
- Cesta III. triedy č.1677 (ex 51315) – ul. Rastislavova,
- Cesta III. triedy č.1661 (ex 06433) – ul. Dobšinského, ul. Jelenecká,

Cesty na území Nitry a okolia, vid'. mapka

Legenda:

Cesty prvej triedy: **červená farba**

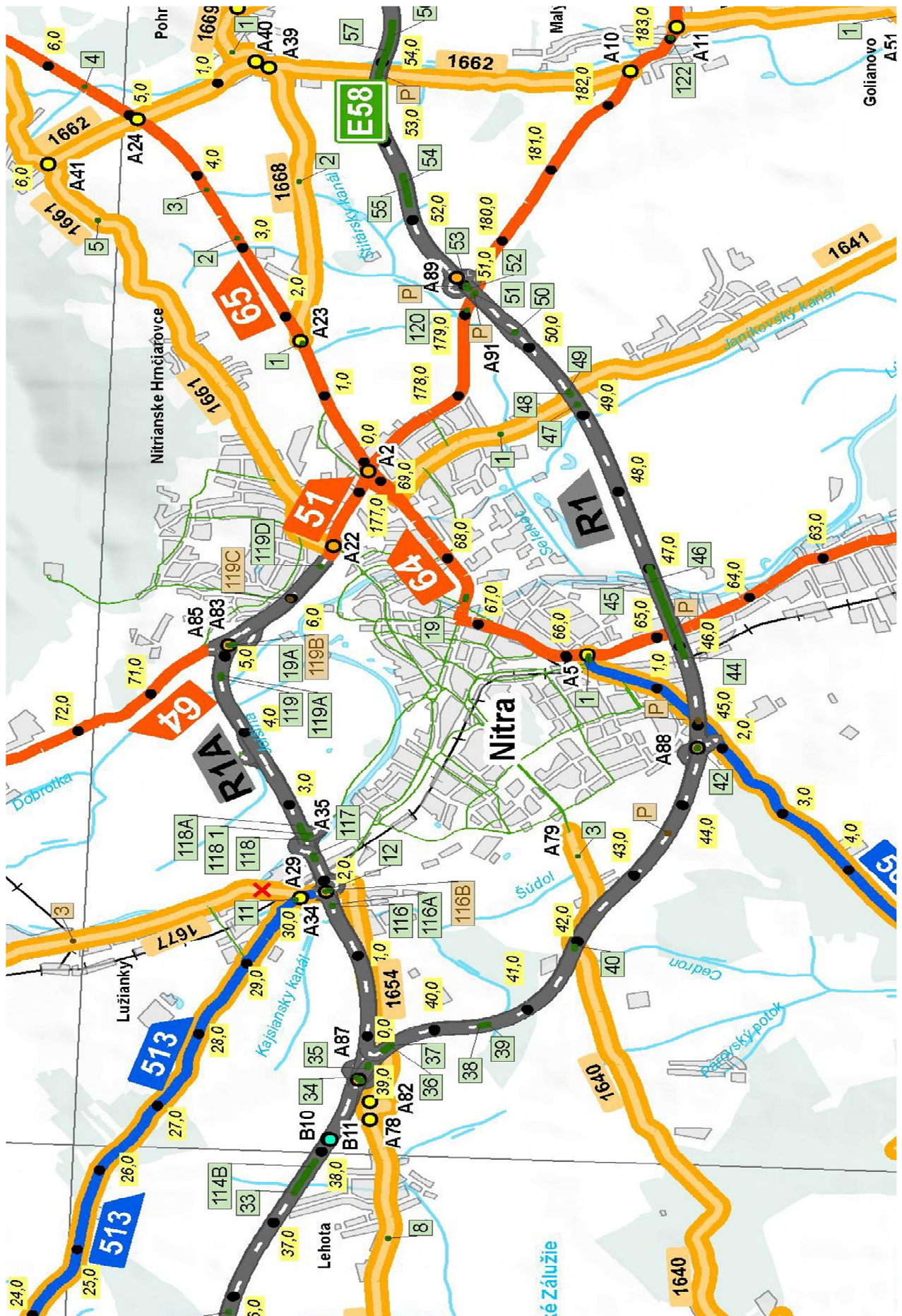
Cesty druhej triedy: **modrá farba**

Cesty tretej triedy: **žltá farba**

Rýchlostná cesta: **šedá farba**

Stredisko mestských služieb

Referát správy a opravy miestnych ciest



9 DÔVODOVÁ SPRÁVA

Stredisko mestských služieb každoročne pred zimnou službou predkladá Operačný plán zimnej údržby miestnych ciest na území mesta Nitra na obdobie zimnej sezóny 2023-2024, ktorý upravuje riadenie a výkon zimnej údržby miestnych ciest a chodníkov vo vlastníctve Mesta Nitra v súlade so zákonom č. 135/1961 Zb. o pozemných komunikáciách v znení neskorších právnych predpisov s dôrazom na dodržiavanie zásad hospodárnosti a v súlade technologickými normami a postupmi stanovenými predovšetkým technickými podmienkami Ministerstva dopravy a výstavby SR.