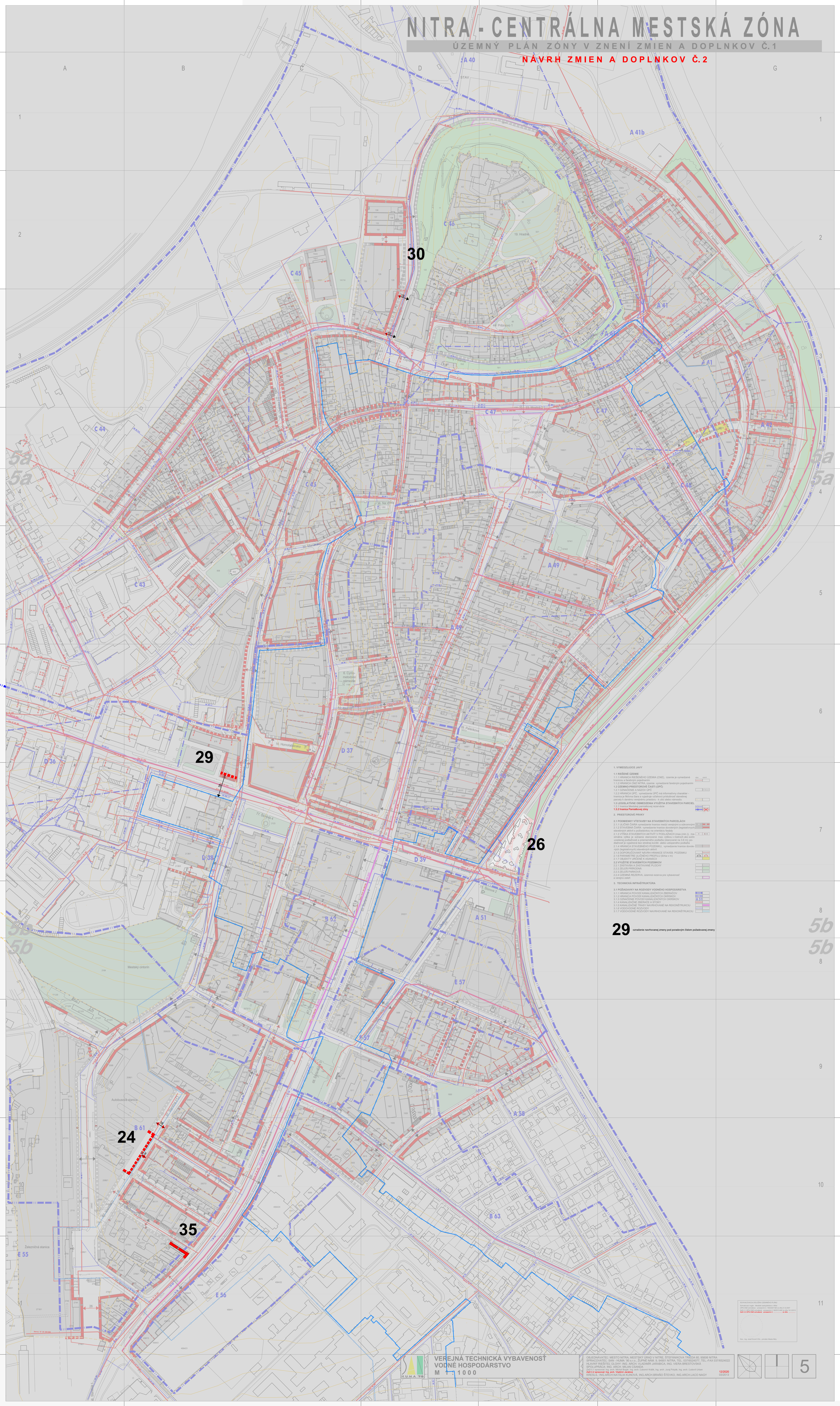


# NITRA - CENTRÁLNA MESTSKÁ ZÓNA

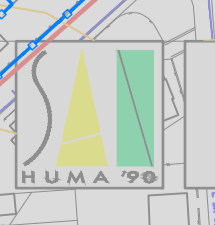
ÚZEMNÝ PLÁN ZÓNY V ZNENÍ ZMIEN A DOPLNKOV Č.1

NÁVRH ZMIEN A DOPLNKOV Č.2



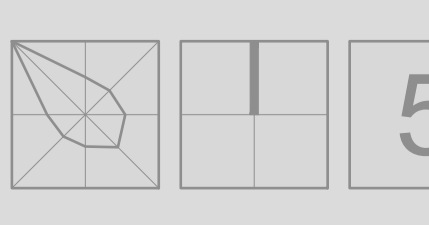
- 1. VÝSLEDKOVÉ JAHY
- 1.1 RIEŠENIE ÚZEMIE
- 1.1.1 HRANICA RIEŠENÉHO ÚZEMIA (OZDZ) - územie je vpravené
- 1.1.2 HRANICA OZDZ NITRY, územie vpravené štruktúrnym zjednotením
- 1.2 ÚZEMNÉ PREDSTAVENÉ ČASTI (UPC)
- 1.2.1 OZNAČENIE A HADZOV (OP)
- 1.2.2 HRANICA UPC - vyznačená UPC má informujúci charakter - hranica s územím, ktoré nie je súčasťou územného plánovania, hranica s územím, ktoré nie je súčasťou územného plánovania
- 1.2.3 HRANICA HRANICE, VYKAZUJE STAVEBNÝCH PARCEL
- 1.2.4 HRANICA POKRYTIA
- 2. PREDSTAVENÉ PRVKY
- 2.1 POKRYTIE VÝSTAVY NA STAVEBNÝCH PARCELÁCH
- 2.1.1 OZNAČENIE ÚZEMIA - vyznačené územie má informujúci charakter
- 2.1.2 STAVEBNÁ ČARÁ - vyznačené hranice územných jednotiek
- 2.1.3 VÝŠKA STAVEBNÝCH AKTIVÍT V POKRYTIACH (max. 10 m) - max. výška budovy, ktorá je súčasťou územného plánovania
- 2.1.4 HRANICA STAVEBNÝCH POKRYTÍ - vyznačené hranice územných jednotiek
- 2.1.5 PARAMETRE LÁČKOVÉHO PROFILU (B) - max. výška budovy
- 2.1.6 PARAMETRE LÁČKOVÉHO PROFILU (B) - max. výška budovy
- 2.1.7 POKRYTIE ÚZEMIA
- 2.2 VÝŠKA STAVEBNÝCH POKRYTÍ
- 2.2.1 ZELEŇ PRÍRODA
- 2.2.2 ZELEŇ POKRYTIA
- 2.2.3 ZELEŇ POKRYTIA
- 2.2.4 ÚZEMNÁ REZERVA - územie rezervované pre výstavbu
- 3. TECHNICKÁ INFRAŠTRUKTÚRA
- 3.1 POŽADAVKY NA ROZVOJ VODNÉHO HOSPODÁRSTVA
- 3.1.1 HRANICA POKRYTIA KANALIZAČNÝCH OBRÁDKOV
- 3.1.2 OZNAČENIE POKRYTIA KANALIZAČNÝCH OBRÁDKOV
- 3.1.3 KANALIZAČNÉ ŽILNÉ SÍTĚ
- 3.1.4 KANALIZAČNÉ ŽILNÉ SÍTĚ
- 3.1.5 KANALIZAČNÉ TRASY NAVRHOVANÉ NA REKONŠTRUKČIU
- 3.1.6 KANALIZAČNÉ ROZVOJ
- 3.1.7 VODOVODNÉ ROZVOJ NAVRHOVANÉ NA REKONŠTRUKČIU

29 označuje navrhované zmeny pod podmienkou zápisu požadovanej zmeny



VEREJNÁ TECHNICKÁ VYBAVENOSŤ  
VODNÉ HOSPODÁRSTVO  
M 1 0 0 0

UŠEĽNÁRNE: MESTO NITRA, MESTSKÝ ÚRAD A MESTSKÁ TECHNICKÁ ZÁKLADŔA  
SPRACOVATEĽ: SANI - H. U. M. A. 70, s.r.o., ŽUPNÉ NÁM. B. BRNĀ NITRA, TEL. 0373620077, TEL. FAX 0373620422  
NA ÚNÝ RIEŠENIE: ING. ARCH. VLADIMÍR JASOVIČ, ING. VERA BRISTOVSKÁ  
SPOLUPRÁCA: ING. ARCH. MILAN ČISÁR  
ZÁŤ: 1.1.2024, 1.1.2024, 1.1.2024, 1.1.2024, 1.1.2024, 1.1.2024, 1.1.2024, 1.1.2024, 1.1.2024, 1.1.2024  
PREDŤ: ING. ARCH. MATEJKA KOVÁČ, ING. ARCH. BRÁNO STAVO, ING. ARCH. LÁDO NADY



5