

Všeobecne záväzné nariadenie

Mesta Nitry č. 29/2007 o určení názvu ulice v časti mesta

Zobor

Mestské zastupiteľstvo v Nitre v zmysle § 6 a § 11 ods. 4 písm. g) zákona SNR č. 369/1990 Zb. o obecnom zriadení v znení neskorších zmien a doplnkov a § 2b ods. 1 zákona SNR č. 369/1990 Zb. o obecnom zriadení v znení neskorších zmien a doplnkov

s a u z n i e s l o
na vydaní tohto všeobecne záväzného nariadenia:

§ 1

Úvodné ustanovenia

Toto Všeobecne záväzné nariadenie upravuje určenie názvu ulici v časti mesta Zobor.

§ 2

Ulica sa nachádza v katastrálnom území Zobor, v časti mesta Zobor, je pravou odbočkou nepomenovanej ulice, ktorá prepája ulicu Topoľčiansku s ulicou Dolnohorskou.

Ulici sa určuje názov: „**Nevädzová**“

Súčasťou tohto všeobecne záväzného nariadenia je mapová príloha časti územia, v ktorom sa ulica nachádza.

§ 3

Záverčné ustanovenia

Mestské zastupiteľstvo v Nitre sa uznieslo na vydaní Všeobecne záväzného nariadenia č. 29/2007 o určení názvu ulice v časti mesta Zobor, dňa 13.12.2007 a toto všeobecne záväzné nariadenie nadobúda účinnosť 15-tým dňom od vyvesenia na úradnej tabuli Mestského úradu v Nitre, t. j. 3.1.2008.

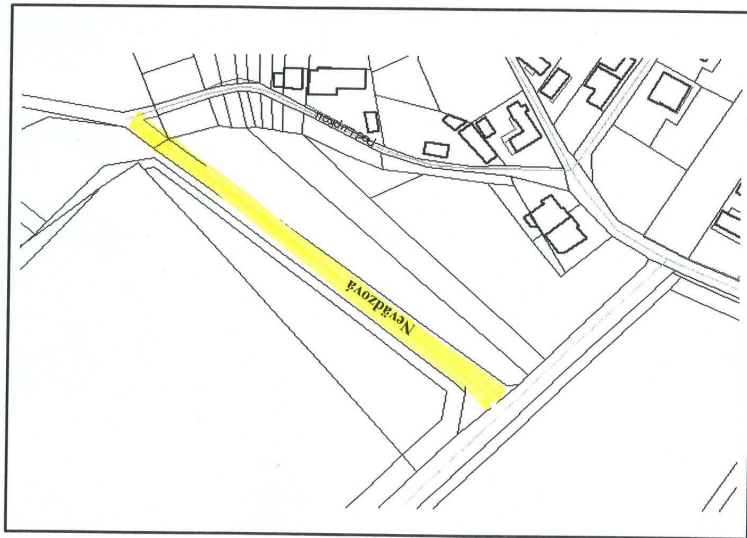
Jozef Dvonč
primátor mesta Nitry, v. r.



Ľubomír Martinka
prednosta Mestského úradu v Nitre, v. r.

Mapová príloha
Všeobecne záväzného nariadenia č. 29/2007 o určení názvu ulici
v časti mesta Nitra – Zobor

ESRI ArcExplorer 2.0

Map Title



-  cs (ULICA)
-  parcela
-  stavba
-  budova

streda, XI 14 2007