

Všeobecne záväzné nariadenie Mesta Nitry č. 10/2007 o určení názvu ulice v časti mesta Kynek

Mestské zastupiteľstvo v Nitre v zmysle § 6 a § 11 ods. 4 písm. g) zákona SNR č. 369/1990 Zb. o obecnom zriadení v znení neskorších zmien a doplnkov a § 2b ods. 1 zákona SNR č. 369/1990 Zb. o obecnom zriadení v znení neskorších zmien a doplnkov

s a u z n i e s l o
na vydaní tohto všeobecne záväzného nariadenia:

§ 1 Úvodné ustanovenia

Toto Všeobecne záväzné nariadenie upravuje určenie názvu ulici v časti mesta Kynek.

§ 2 Obsah VZN

Ulica sa nachádza v katastrálnom území Kynek, v časti mesta Kynek. Je prvou ľavou odbočkou ulice Na dolinu.

Ulici sa určuje názov: „P o d t r n k a m i“

Súčasťou tohto všeobecne záväzného nariadenia je mapová príloha časti územia, v ktorom sa ulica nachádza.

§ 3 Záverečné ustanovenia

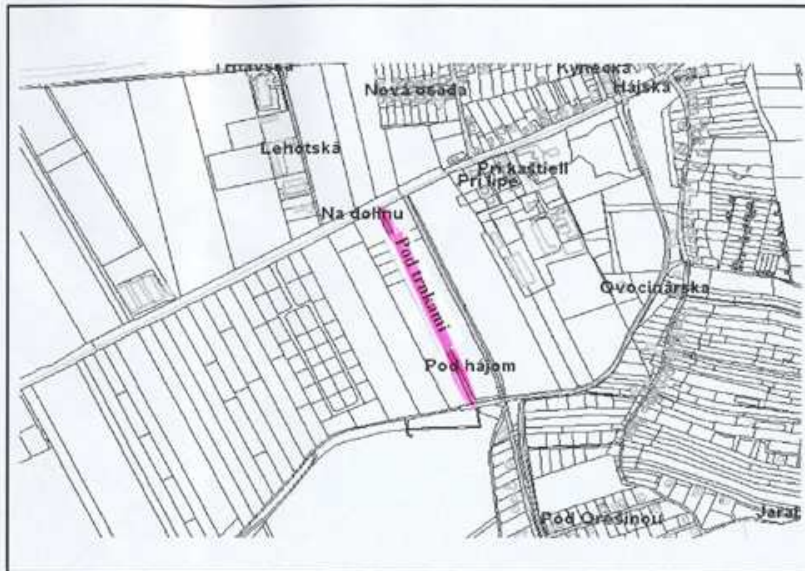
Mestské zastupiteľstvo v Nitre sa uznieslo na vydaní Všeobecne záväzného nariadenia č. 10/2007 o určení názvu ulice v časti mesta Kynek, dňa 10.5.2007 a toto všeobecne záväzné nariadenie nadobúda účinnosť 15-tým dňom od vyvesenia na úradnej tabuli Mestského úradu v Nitre, t. j. 31.5.2007.





Jozef Dvonč
primátor mesta Nitry, v. r.

Ľubomír Martinka
prednosta Mestského úradu v Nitre, v. r.

ESRI ArcExplorer 2.0

Map Title



-  cs (ULICA)
-  stavba
-  budova
-  parcela



streda, IV 11 2007